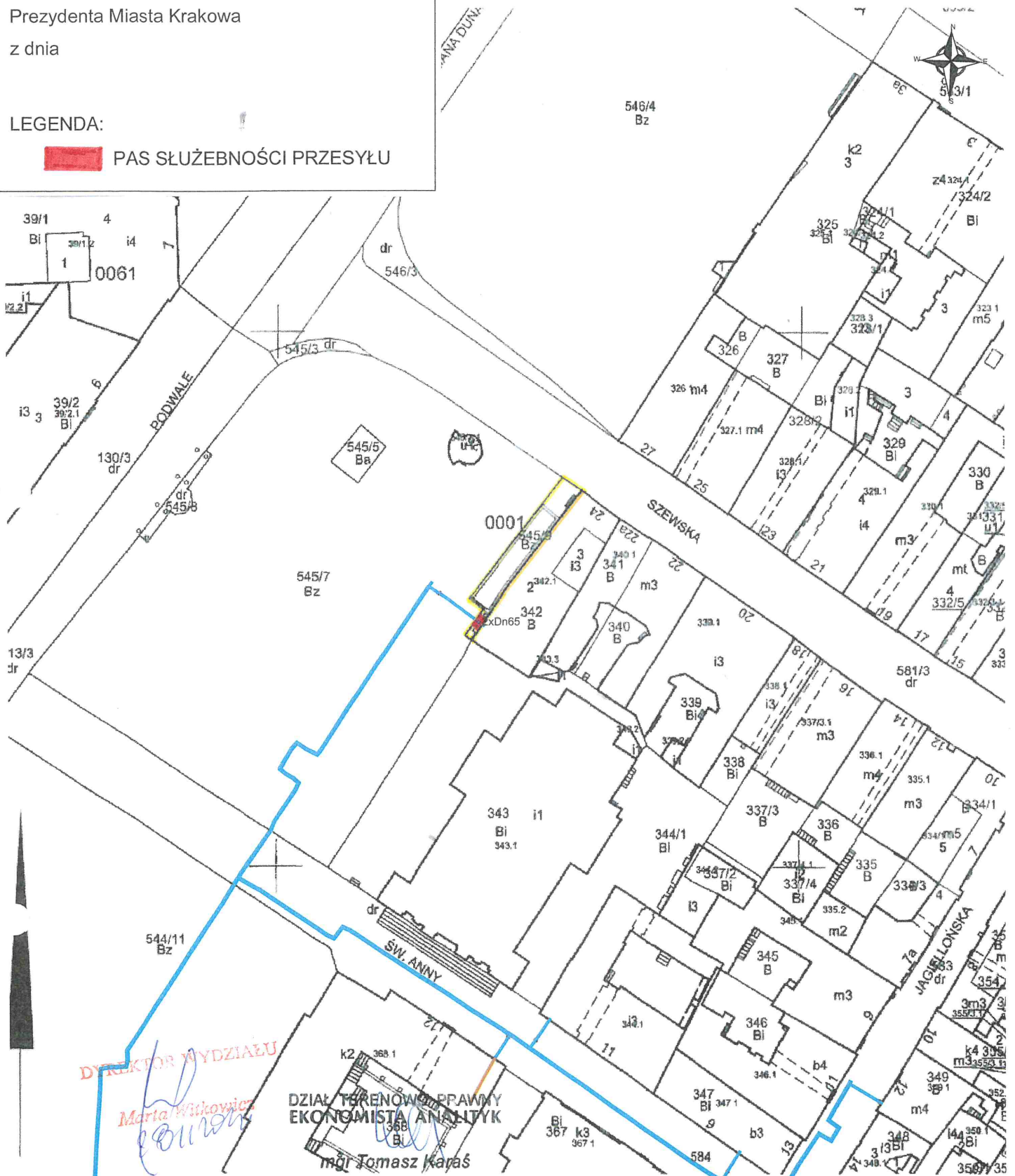


Załącznik do Zarządzenia Nr  
Prezydenta Miasta Krakowa  
z dnia

LEGENDA:

 PAS SŁUŻEBNOŚCI PRZESYŁU





DIREKTOR WYDZIAŁU  
*Marta Witkiewicz*

DZIAŁ TERENOWY PRAWNY  
EKONOMICISTA ANALITYK

*mgr Tomasz Karaś*

MAPA EWIDENCYJNA

województwo: małopolskie  
miasto: M. Kraków  
n. ewid.: Śródmieście  
qb: 0001  
działki: 545/3  
koordynaty: 7.125.11.08.3, 7.125.11.13.1  
skala mapy w skali:  
skala: 1:1000  
rok wydania: 2000  
data na dzień: 14-04-2022  
opracowano przez: Iwona Gryziec

Legenda	
	pas eksploatacyjny
	sieć ciepłota preizolowana

PREZYDENT MIASTA KRAKOWA

GD-10.6642... 5327... 2022

Poswiadcza się zgodność niniejszej kopii z treścią materiału państwowego zasobu geodezyjnego i kartograficznego	
Organ prowadzący państwowy zasob geodezyjny i kartograficzny	PREZYDENT MIASTA KRAKOWA
Nazwa materiału zasobu	mapa ewidencyjna
Identyfikator ewidencyjny materiału zasobu	3546-1880/2008
Data wykonania kopii	z up. PREZYDENTA MIASTA 14-04-2022
Imię, nazwisko i pozycja osoby reprezentującej organ	<i>Iwona Gryziec</i> Inspektor w Wydziale Geodezji