



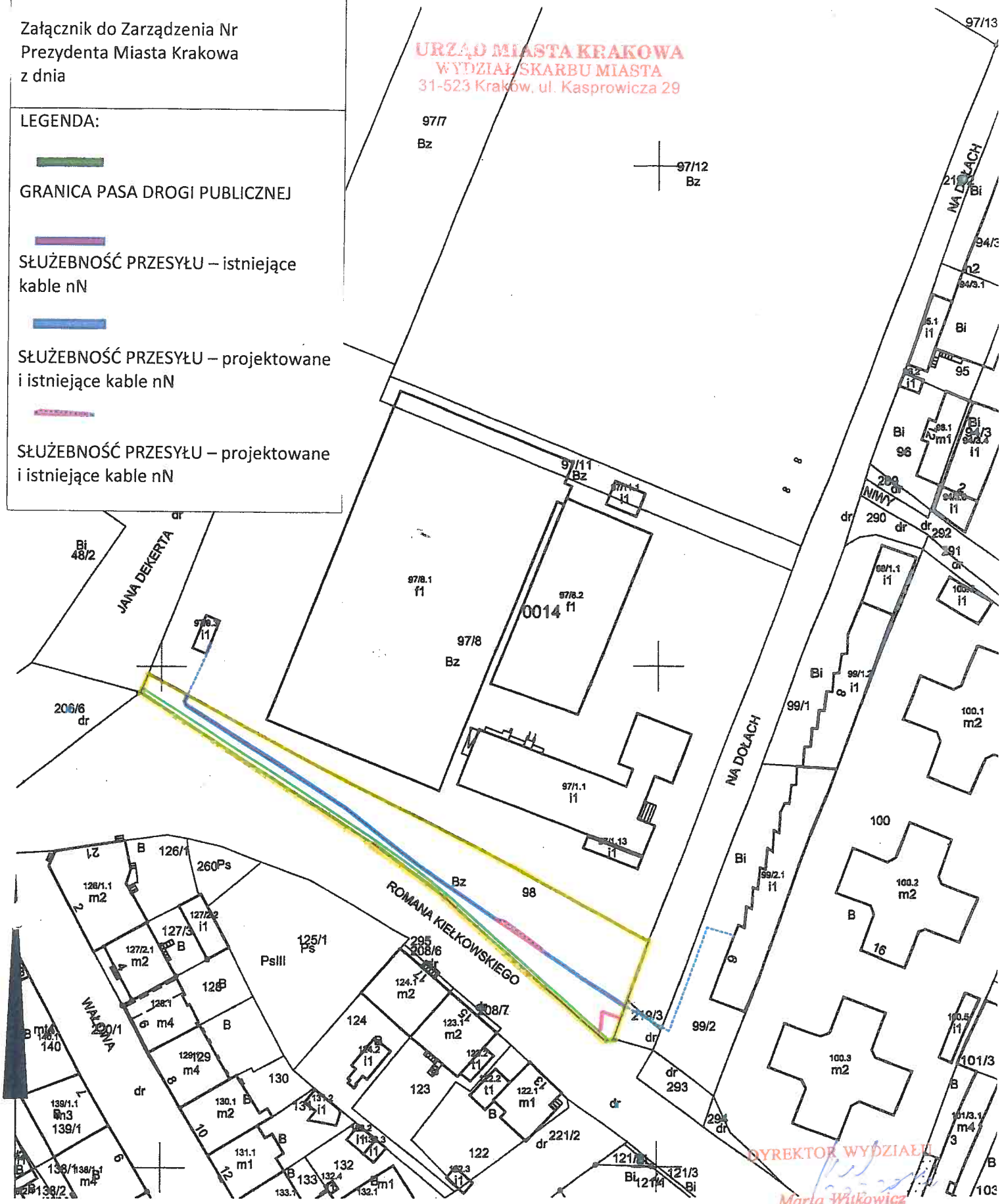


Załącznik do Zarządzenia Nr
Prezydenta Miasta Krakowa
z dnia

URZĄD MIASTA KRAKOWA
WYDZIAŁ SKARBU MIASTA
31-523 Kraków, ul. Kasprzowicza 29








LEGENDA:

-  GRANICA PASA DROGI PUBLICZNEJ
-  SŁUŻEBNOŚĆ PRZESYŁU – istniejące kable nN
-  SŁUŻEBNOŚĆ PRZESYŁU – projektowane i istniejące kable nN
-  SŁUŻEBNOŚĆ PRZESYŁU – projektowane i istniejące kable nN



MAPA EWIDENCYJNA

województwo: małopolskie
powiat: M. Kraków
jedn. ewid.: Podgórze
obręb: 0014
nr działki: 97/8
sekcja: 7.125.11.19.4, 7.125.11.24.2
arkusz mapy w KUL:
skala: 1:1000
układ współrzędnych: 2000
stan na dzień: 05-11-2019
wykonano przez: Bogdan Tuczyński

-  proj. kabel NA2XY 4x240mm²
-  istn. kabel YAKXS 4x240mm²
-  istn. kabel YAKXS 4x120mm²
-  pas drogi publicznej
-  pas służebności istn. kabli nN 4m²
-  pas służebności istn. i proj. kabli nN 49m²
-  pas służebności istn. i proj. kabli nN 10,5m²

DYREKTOR WYDZIAŁU
Maria Witkiewicz

Poświadczam zgodność niniejszej kopii z treścią materiału państwowego zasobu geodezyjnego i kartograficznego	
Organ prowadzący państwowy zasób geodezyjny i kartograficzny	PREZYDENT MIASTA KRAKOWA
Nazwa materiału zasobu	mapa ewidencyjna
Identyfikator ewidencyjny materiału zasobu	05-11-2019
Data wykonania kopii	05-11-2019
Imię, nazwisko i podpis osoby reprezentującej organ	<i>[Signature]</i>