

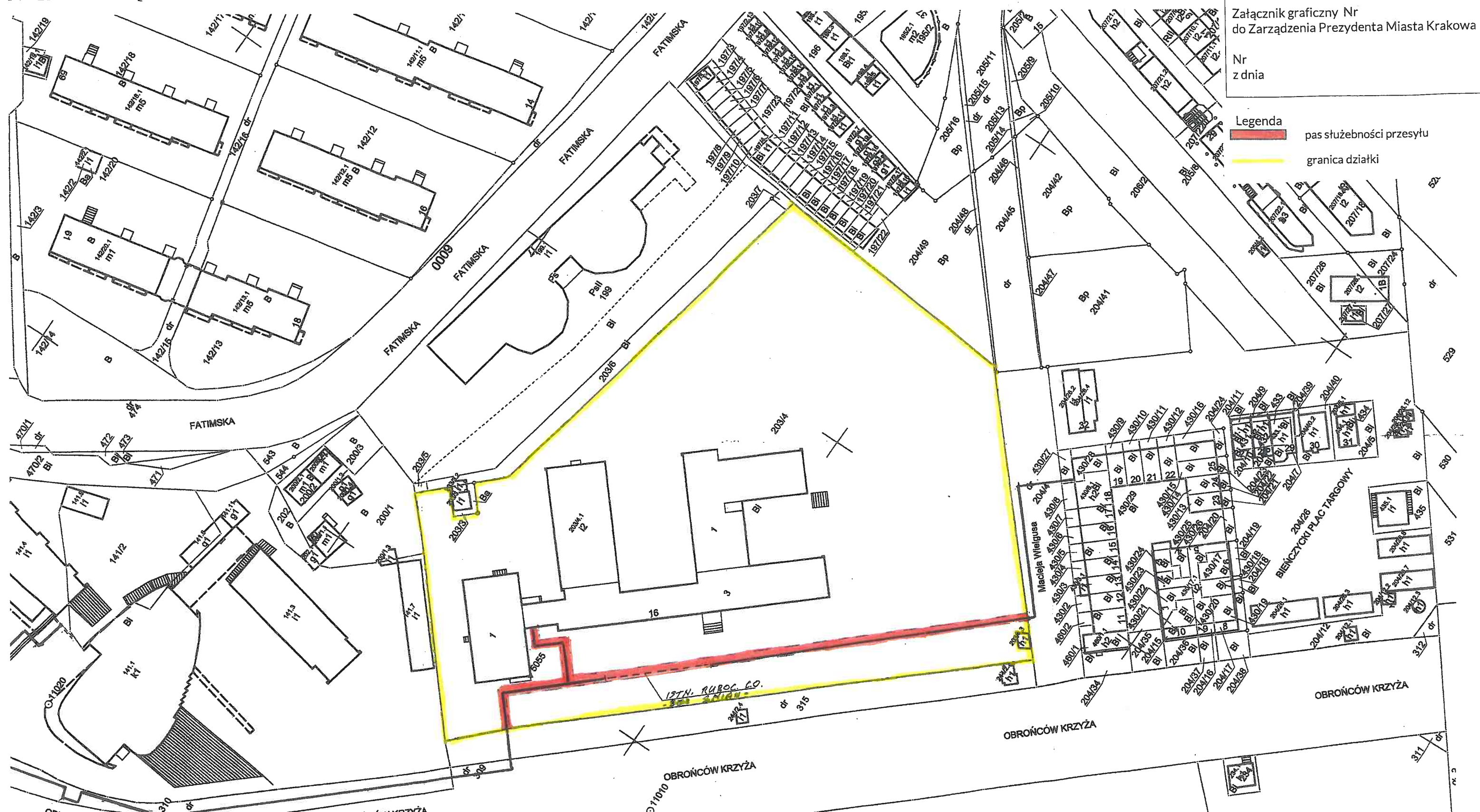


Legenda  
 pas służebności przesyłu  
 granica działki



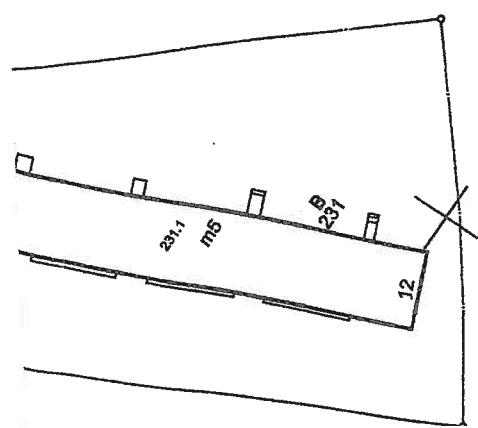
**MAPA EWIDENCYJNA**

województwo: małopolskie  
 powiat: M.Kraków  
 jedn. ewid.: Nowa Huta  
 obręb: 0009  
 nr działki: 203/4  
 sekcja: 7.125.12.02.2, 7.126.12.22.2, 7.126.12.22.3, 7.126.12.22.4  
 arkusz mapy w KUL:  
 skala: 1:1000  
 układ współrzędnych: 2000  
 stan na dzień: 22-11-2019  
 wykonano przez: Anna Curyło

PREZYDENT MIASTA KRAKOWA

GD-13.6640.....9087.....2019

Poświadczam zgodność niniejszej kopii z treścią materiału państwowego zasobu geodezyjnego i kartograficznego	
Organ prowadzący państwowy zasób geodezyjny i kartograficzny	PREZYDENT MIASTA KRAKOWA
Nazwa materiału zasobu	mapa ewidencyjna
Identyfikator ewidencyjny materiału zasobu	P.1261.2011.695
Data wykonania kopii	z up. PREZYDENTA MIASTA KRAKOWA 22-11-2019
Imię, nazwisko i podpis osoby reprezentującej organ	Anna Curyło Podzastępca Dyrektora Wydziału Geodezji



DYREKTOR WYDZIAŁU  
 Marta Witkiewicz  
 12022020