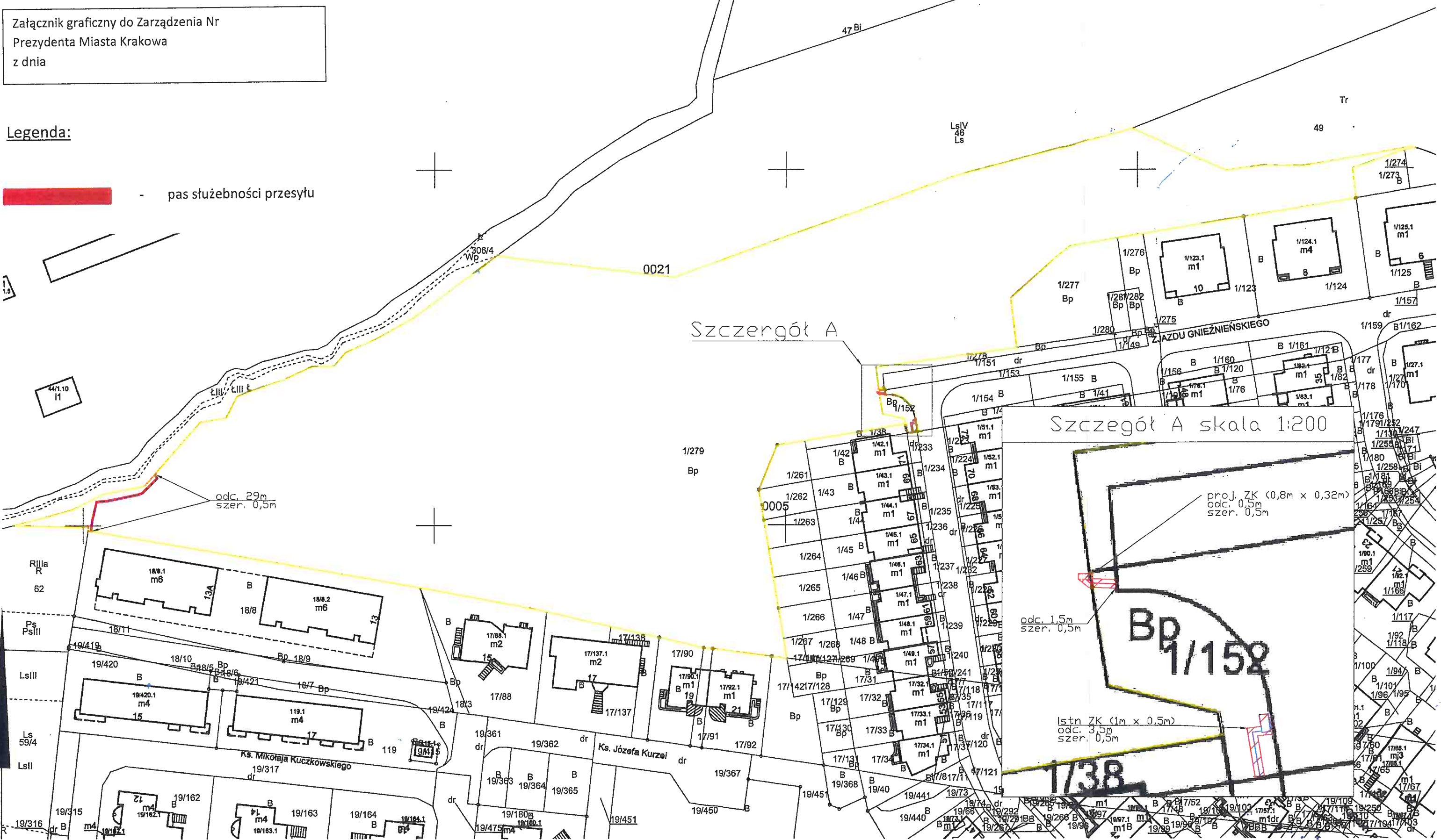


Załącznik graficzny do Zarządzenia Nr
Prezydenta Miasta Krakowa
z dnia

Legenda:

 - pas służebności przesyłu







MAPA EWIDENCYJNA

województwo: małopolskie
powiat: M. Kraków
jedn. ewid.: Nowa Huta
obręb: 0005
nr działki: 1/2791/152
sekcja: 7.126.11.20.2
arkusz mapy w KUL:
skala: 1:1000
układ współrzędnych: 2000
stan na dzień: 19-05-2020
wykonano przez: Wojciech Włocha





mgr inż. **SZYMON TKACZYK**
Uprawnienia do projektowania i kierowania
robotami budowlanymi w specjalności instalacyjnej
w zakresie sieci, instalacji urządzeń elektrycznych
i elektroenergetycznych bez ograniczeń
Nr MAP/0092/PWBE/15

Poświadczą się zgodność niniejszej kopii z treścią materiału państwowego zasobu geodezyjnego i kartograficznego	
Organ prowadzący państwowy zasób geodezyjny i kartograficzny	PREZYDENT MIASTA KRAKOWA
Nazwa materiału zasobu	mapa ewidencyjna
Identyfikator ewidencyjny materiału zasobu	3610-660/2010
Data wykonania kopii	19-05-2020
Imię, nazwisko i podpis osoby reprezentującej organ	<i>Wojciech Włocha</i>

dz. 1/152

-  istn. sieć kablowa nN
-  istn. ZK nN
-  proj. przyłącz kablowy nN
-  obszar zajętości pod istniejącą i projektowaną infrastrukturę Tauron - 3 m²

dz. 1/279

-  istn. sieć kablowa SN
-  proj. ZK o wym. (0,8m x 0,32m)
-  proj. przyłącz kablowy nN
-  obszar zajętości pod istniejącą i projektowaną infrastrukturę Tauron - 15,01 m²

Marta Włochowicz
3 012 2020 v

Niniejsza mapa ewidencyjna jest wydrukiem z bazy danych państwowego zasobu geodezyjnego i kartograficznego, która powstała na podstawie pomiaru bezpośredniego oraz digitalizacji mapy ewidencyjnej.

