
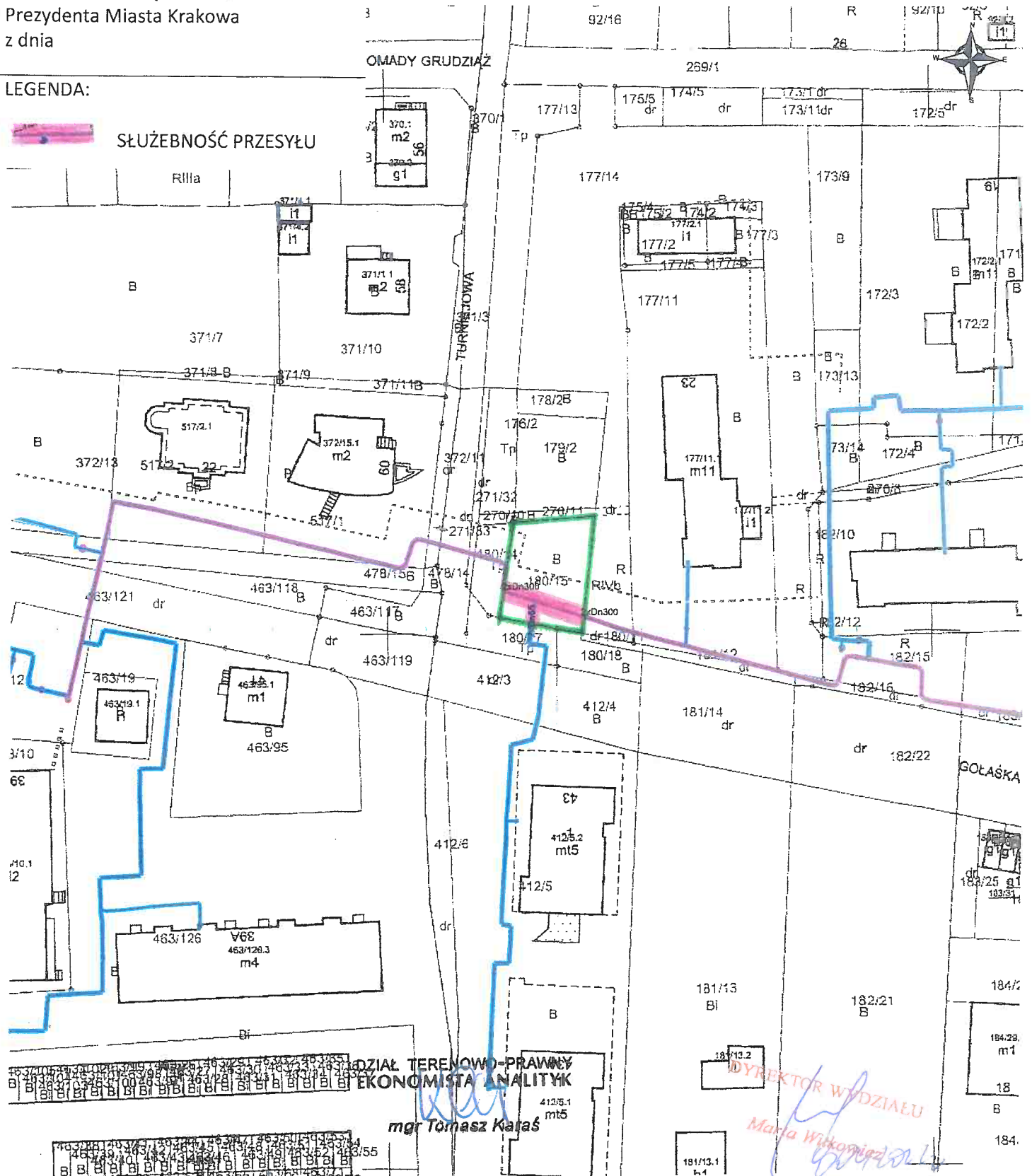


LEGENDA:

 SŁUŻEBNOŚĆ PRZESYŁU






ODZIAŁ TERENOWO-PRAWNY  
EKONOMISTA ANALITYK  
*mgr Tomasz Karaś*

DYREKTOR WYDZIAŁU  
*Maria Wilkowińska*

MAPA EWIDENCYJNA

rodzwa: małopolskie  
it: M. Kraków  
ewid.: Podgórze  
: 0063  
alki: 180/15  
a: 7.124.11.14.1, 7.124.11.14.3  
z mapy w KUL:  
: 1:1000  
współrzędnych: 2000  
na dzień: 12-08-2020  
nano przez: Wojciech Wiecha

Legenda	
	pas eksploatacyjny
	sieć ciepła preizolowana
	sieć ciepła tradycyjna

PREZYDENT MIASTA KRAKOWA  
GD-10.6642.....2020

Podważa się zgodność niniejszej kopii z treścią następującej: <b>prezowa</b> <b>zawodu geodzyjnego i kartograficznego</b>	
Organ prowadzący: <b>Urząd Miasta Krakowa</b>	<b>PREZYDENT MIASTA KRAKOWA</b>
tytuł: <b>mapa ewidencyjna</b>	<b>mapa ewidencyjna</b>
numer: <b>3610-660/2010</b>	<b>3610-660/2010</b>
Data wydania kopii: <b>12-08-2020</b>	<b>12-08-2020</b>
Imię i nazwisko: <b>Wojciech Wiecha</b>	<i>Wojciech</i>

ta mapa ewidencyjna jest wynikiem z bazy danych pomiarowego zasobu geodzyjnego i kartograficznego. Nie powstała na podstawie pomiaru bezpośredniego oraz digitalizacji mapy ewidencyjnej