



LEGENDA:


 - SŁUŻEBNOŚĆ PRZESYŁU



MAPA EWIDENCYJNA

województwo: małopolskie  
powiat: M. Kraków  
jedn. ewid.:  
obręb:  
nr działki:  
sekcja: 7.124.11.14.2  
arkusz mapy w KUL:  
skala: 1:1000  
układ współrzędnych: 2000  
stan na dzień: 18-03-2019  
wykonano przez: Bogdan Tuczyński

- istniejące linie energetyczne
- projektowana linia energetyczne
-  projektowany pas służebności

Posiadaacza się zgodność niniejszej kopii z treścią materiału państwowego zasobu geodezyjnego i kartograficznego	PREZYDENT MIASTA KRAKOWA
Organ prowadzący państwowy zasób geodezyjny i kartograficzny	
Nazwa materiału zasobu	mapa ewidencyjna
Identyfikator ewidencyjny materiału zasobu	3546/356/2011
Data wykonania kopii	18-03-2019
Imię, nazwisko i podpis osoby reprezentującej organ	

Niniejsza mapa ewidencyjna jest wyodrębniona z bazy danych powiatowego zasobu geodezyjnego i kartograficznego, która powstawała na podstawie pomiaru bezpośredniego oraz digitalizacji mapy ewidencyjnej.

Z-ca DYREKTORA WYDZIAŁU

*Z. Kucyński 10.04.2019*

**TAURON Dystrybucja S.A.**  
Dział: Wydział Inżynierski  
Starosta Specjalista ds. Regulacji Terenowo-Przemysłowej

Joanna Ochniak