


18/05 Bp 118/95
 Nie podlega opłacie skarbowej -
 na podstawie art. 2 ust. 1 lit h ustawy
 z dnia 16 listopada 2006 r. o
 opłacie skarbowej
 (Dz. U. Nr 225, poz. 1635 z późn. zm.)

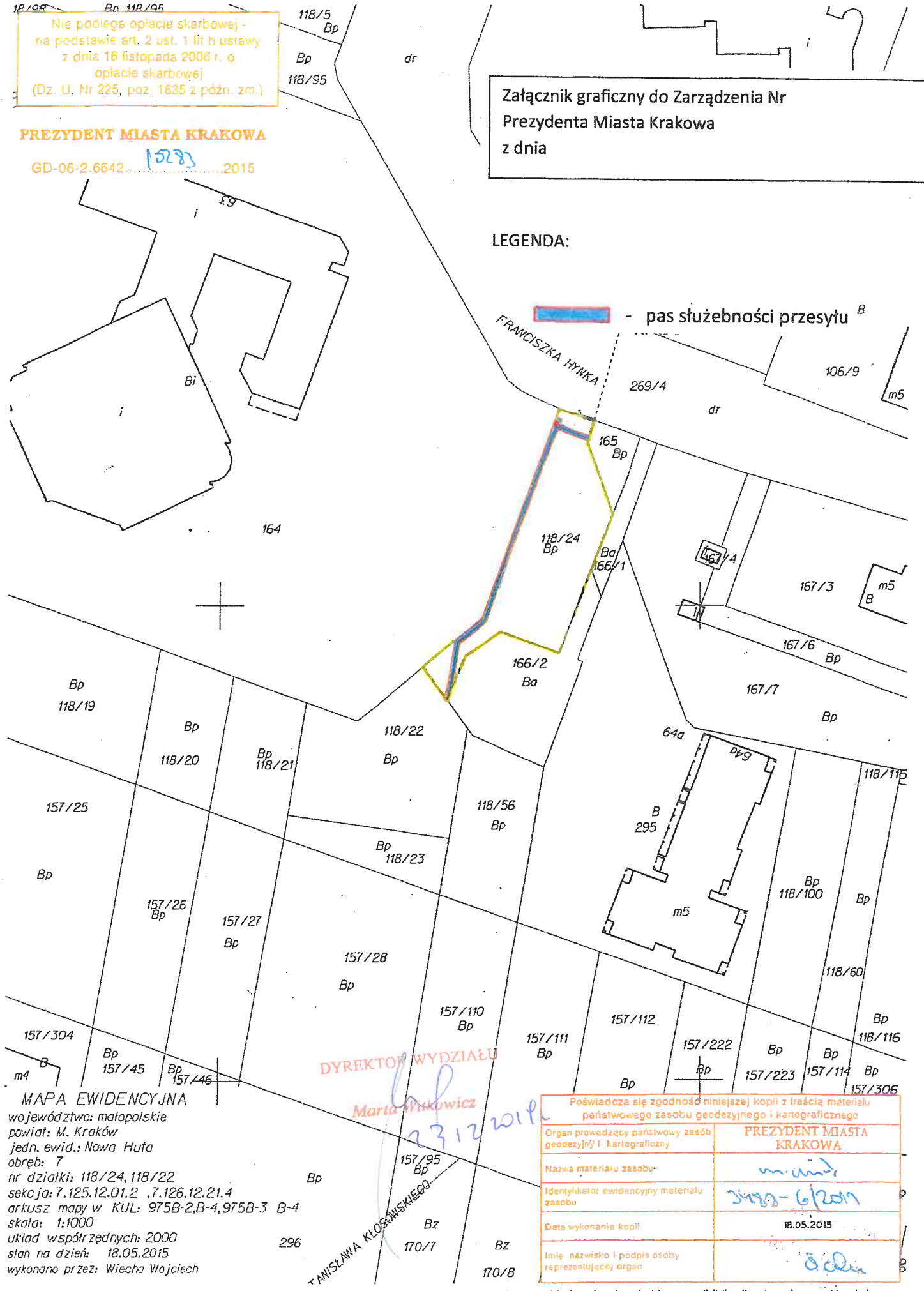
PREZYDENT MIASTA KRAKOWA

GD-06-2.6642...¹⁰²⁸...2015

Załącznik graficzny do Zarządzenia Nr
 Prezydenta Miasta Krakowa
 z dnia

LEGENDA:

 - pas służebności przesyłu ^B




DYREKTOR WYDZIAŁU

Maria Wykowitz

23.12.2015

MAPA EWIDENCYJNA
 województwo: małopolskie
 powiat: M. Kraków
 jedn. ewid.: Nowa Huta
 obręb: 7
 nr działki: 118/24, 118/22
 sekcja: 7.125.12.01.2, 7.126.12.21.4
 arkusz mapy w KUL: 975B-2,B-4,975B-3 B-4
 skala: 1:1000
 układ współrzędnych: 2000
 stan na dzień: 18.05.2015
 wykonano przez: Wiecha Wojciech

Poświadczam się zgodność niniejszej kopii z treścią materiału państwowego zasobu geodezyjnego i kartograficznego	
Organ prowadzący państwowy zasób geodezyjny i kartograficzny	PREZYDENT MIASTA KRAKOWA
Nazwa materiału zasobu	m.ewid.
Identyfikator ewidencyjny materiału zasobu	3482-6/2015
Data wykonania kopii	18.05.2015
Imię, nazwisko i podpis osoby reprezentującej organ	

Niniejsza mapa ewidencyjna jest wydrukami z bazy danych powiatowego zasobu geodezyjnego i kartograficznego, która powstała na podstawie pomiaru bezpośredniego oraz digitalizacji orastkowej mapy ewidencyjnej.