





**LEGENDA:**

 SŁUŻEBNOŚĆ PRZESYŁU



**MAPA EWIDENCYJNA**

wództwo: małopolskie  
miasto: M. Kraków  
ewidencja: Podgórze  
nr: 0049  
skala: 529/8  
adres: 7.124.11.10.1.3, 7.124.11.10.3.1  
z mapy w KUL:  
skala: 1:500  
współrzędnych: 2000  
data: 06-03-2019  
autor: Alicja Wójciak

Legenda	
	pas eksploatacyjny
	sieć ciepła preizolowana
	sieć ciepła tradycyjna

PREZYDENT MIASTA KRAKOWA

GD-10.6642.....<sup>4548</sup>.....2019

Poświadczam zgodność niniejszej kopii z treścią materiału państwowego zasobu geodezyjnego i kartograficznego	
Organ prowadzący państwowy zasob geodezyjny i kartograficzny	PREZYDENT MIASTA KRAKOWA
Nazwa materiału zasobu	mapa ewidencyjna
Identyfikator ewidencyjny materiału zasobu	3546-356/2019
Data wykonania kopii	06-03-2019
Imię, nazwisko i podpis osoby reprezentującej organ	z up. PREZYDENTA MIASTA

MPEC S.A. w Krakowie  
DZIAŁ TERENOWO-GEODEZYJNY  
SAMODZIELNY EKONOMISTA  
*[Signature]*  
mgr Tomasz Karas

Mapa ewidencyjna jest wydrukiem z bazy danych powiatowego zasobu geodezyjnego i kartograficznego, która powstała na podstawie pomiaru bezpośredniego oraz digitalizacji mapy ewidencyjnej.

Alicja Wójciak  
Starszy Inspektor  
w Wydziale Geodezji