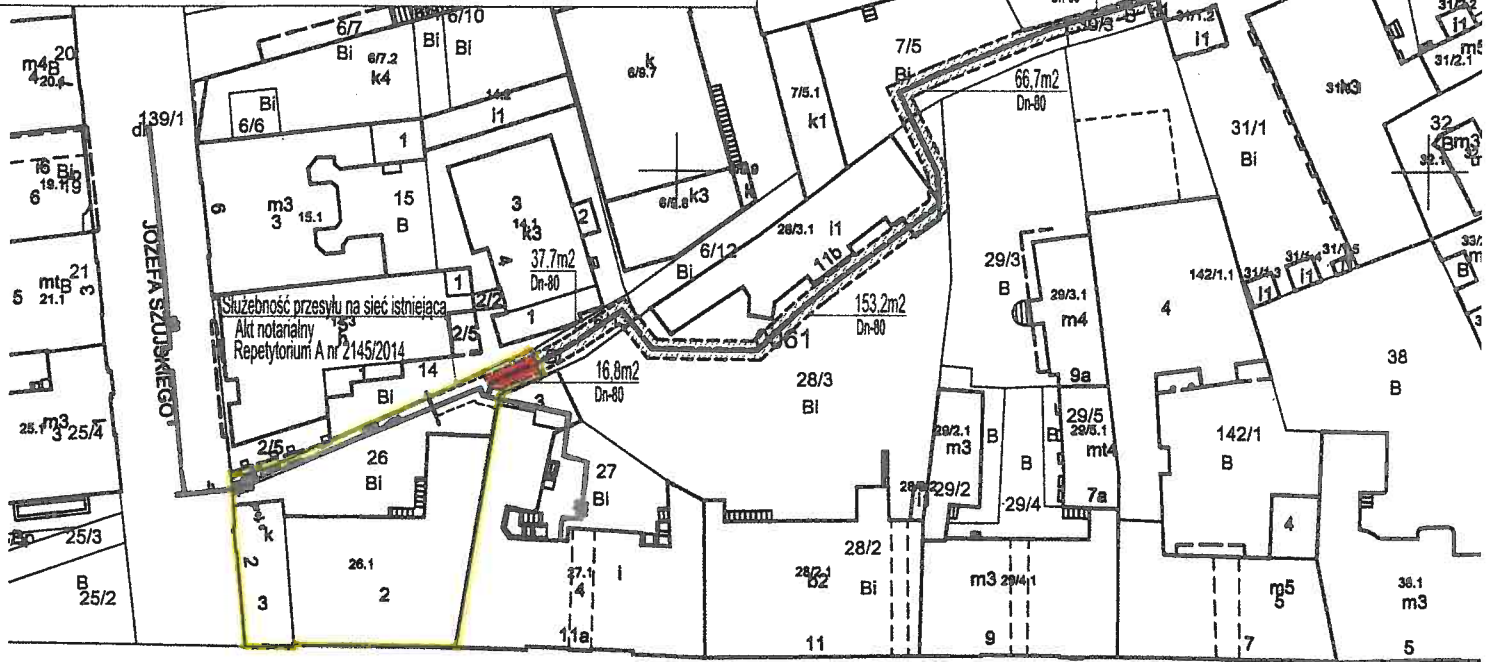


Załącznik do Zarządzenia Nr
Prezydenta Miasta Krakowa
z dnia

LEGENDA:

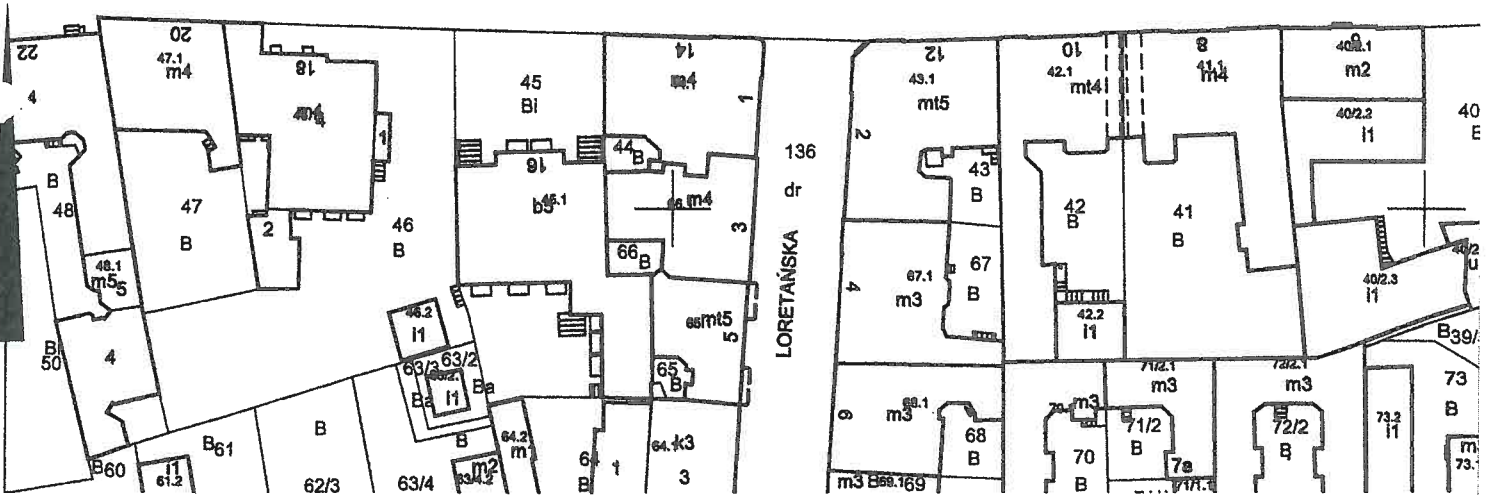
 SŁUŻEBNOŚĆ PRZESYŁU

Załącznik nr 1 - Kopia mapy ewidencji gruntów



KRUPNICZA 131/1 dr

KRUPN




MAPA EWIDENCYJNA

województwo: małopolskie
powiat: M. Kraków
jedn. ewid.: Śródmieście
obręb: 0061
nr działki: 28/3
sekcja: 7.125.11.08.3, 7.125.11.13.1
arkusz mapy w KUL:
skala: 1:1000
układ współrzędnych: 2000
stan na dzień: 04-03-2020
wykonano przez: Natalia Galec

PREZYDENT MIASTA KRAKOWA

GD-10.6642..... 4531 2020

Poświadczą się zgodność niniejszej kopii z treścią materiału państwowego zasobu geodezyjnego i kartograficznego	
Organ prowadzący państwowy zasób geodezyjny i kartograficzny	PREZYDENT MIASTA KRAKOWA
Nazwa materiału zasobu	mapa ewidencyjna
Identyfikator ewidencyjny materiału zasobu	3482-437/2008
Data wykonania kopii	04-03-2020
Imię, nazwisko i podpis osoby reprezentującej organ	 Podinspektor Wydziału Geodezji

Niniejsza mapa ewidencyjna jest wydrukiem z bazy danych powiatowego zasobu geodezyjnego i kartograficznego, która powstała na podstawie pomiaru bezpośredniego oraz digitalizacji mapy ewidencyjnej.