





MIEJSCOWY PLAN ZAGOSPODAROWANIA PRZESTRZENNEGO OBSZARU „WESOŁA - ZACHÓD” PROGNOZA SKUTKÓW FINANSOWYCH



ELEMENTY USTALEŃ PLANU:

-  granica obszaru objętego planem
-  linie rozgraniczające
-  nieprzekraczalne linie zabudowy
-  obowiązujące linie zabudowy

PRZEZNACZENIA TERENÓW:

- MW** Tereny zabudowy mieszkaniowej wielorodzinnej (MW.1-MW.10)
- MW/U** Tereny zabudowy mieszkaniowej wielorodzinnej lub usługowej (MW/U.1-MW/U.6)
- U** Tereny zabudowy usługowej (U.1 - U.4)
- Uks** Teren zabudowy usługowej z zakresu kultu religijnego (Uks.1)
- Uo** Teren zabudowy usługowej z zakresu oświaty (Uo.1)
- Un** Tereny zabudowy usługowej z zakresu nauki (Un.1 - Un.3)
- Up** Tereny zabudowy usługowej z zakresu inwestycji celu publicznego (Up.1-Up.4)
- ZPz** Teren zieleni urządzonej pod zabudowę sakralną klasztorną (ZPz.1-ZPz.3)
- ZPs** Teren zieleni urządzonej towarzyszącej obiektom sakralnym oraz ogrody (ZPs.1)
- KDZT** Teren drogi publicznej klasy zbiorczej z wydzielonym torowiskiem tramwajowym(KDZT.1)
- KDLT** Tereny dróg publicznych klasy lokalnej z wydzielonym torowiskiem tramwajowym (KDLT.1, KDLT.2)
- KDD** Tereny dróg publicznych klasy dojazdowej (KDD.1-KDD.10)
- KK** Tereny Kolei (KK.1-KK.3)
- KP** Tereny placów miejskich (KP.1, KP.2)
- TZ** Teren zamknięty (TZ.1)

ELEMENTY PROGNOZY SKUTKÓW FINANSOWYCH

-  tereny dróg oraz infrastruktury komunikacyjnej przeznaczone do wykupu przez gminę Kraków
-  tereny podlegające zmianie w zakresie opodatkowania

październik 2020 r.

