


załącznik graficzny Nr 4 do Zarządzenia Nr
Prezydenta Miasta Krakowa
z dnia

Legenda:

 - pas służebności przesyłu
dz. 79 obr. 42 Nowa Huta

INSPEKTOR
Fury
Anna Furgal

KIEROWNIK REFERATU
Jan
Małgorzata Dąbicka
ul. 10. 2020



MAPA EWIDENCYJNA



województwo: małopolskie
powiat: M. Kraków
edn. ewid.: Nowa Huta
obręb: 0042
nr działki: 10/12
sekcja: 7.125.12.10.1, 7.125.12.10.2, 7.125.12.10.3, 7.125.12.10.4
arkusz mapy w KUL:
skala: 1:1000
Jrtał w spólicznych: 2000
stan na dziś: 09-09-2019
wykonano przez: Piotr Warbajow

Anna Trembecka
8.10.2020

PREZYDENT MIASTA KRAKOWA
GD-10.6642 12/17 2019

Podpisano się zgodnie z niniejszą kopią z brzoń materiału państwowego zasobu geodezyjnego i kartograficznego	
Czynności pow. części planistycznej, z-est. geodezyjny i kartograficzny	PREZYDENT MIASTA KRAKOWA
Miejscowość: Kraków	mapa ewidencyjna
Miejscowość: Kraków	ul. 10. 2020
Data wykonania kopii	09.09.2019
Wzrost: 1,70m	<i>Piotr Warbajow</i>

MGR INŻ. **EARTOSZ SPYT**
uprawniony do projektowania bez ograniczeń w specjalności instalacyjnej w zakresie sieci, instalacji i urządzeń cieplnych, wentylacyjnych, gazowych, wodociągowych i kanalizacyjnych
NR UPR. WAP/0620/PBS/18

LEGENDA:
 PROJEKTOWANA SIEĆ GAZU ŚREDNIEGO CIŚNIENIA
 PAS ZAJĘTOŚCI O SZEROKOŚCI 1,0m