


Załącznik graficzny Nr 2 do Zarządzenia Nr
Prezydenta Miasta Krakowa
z dnia

Legenda:

 - pas służebności przesyłu
dz. 164 obr. 41 Nowa Huta

INSPEKTOR
Anna Furgal
KIEROWNIK REFERATU
Maria Danecka
06.10.2019





MAPA EWIDENCYJNA
Z-ca DYREKTORA WYDZIAŁU
Anna Trembecka
8.10.2019
Miejscowość: małopolska
powiat: M. Kraków
edn. ewid.: Nowa Huta
obręb: 0041
nr działki: 168/1
sekcja: 7.125.12.10.2, 7.125.12.10.4, 7.125.13.06.1, 7.125.13.06.2, 7.125.13.06.3, 7.125.13.06.4
arkusz mapy w KUL:
skala: 1:1000
Kład współrzędnych: 2000
stan na dzień: 09-09-2019
Wykonano przez: Piotr Worobjow

PREZYDENT MIASTA KRAKOWA
168-10.6542...2019

Pobudowana w zgodzie z projektem kopii z białego materiału państwowego zasobu geodezyjnego i architektonicznego	
Organ prowadzący zakładowy zarząd geodezyjny i katastralny	PREZYDENT MIASTA KRAKOWA
Nazwa obiektu w zasobie	mapa ewidencyjna
Identyfikator ewidencyjny materiału w zasobie	
Data wydania mapy	09.09.2019
Imię i nazwisko projektanta	<i>Piotr Worobjow</i>

MGR INŻ. BARTOSZ SPYT
uprawniony do projektowania
bez ograniczeń w specyfiki instalacyjnej
w zakresie sieci, instalacji i urządzeń
ciepłych, wentylacyjnych, gazowych,
wodociągowych i kanalizacyjnych
NR UPR. MAP/0620/PBS/18

LEGENDA:
 PROJEKTOWANA SIĘĆ GAZU
ŚREDNIEGO CIŚNIENIA
 PAS ZAJĘTOŚCI O SZEROKOŚCI 1,0m