


załącznik graficzny Nr 1 do Zarządzenia Nr
Prezydenta Miasta Krakowa
z dnia

Legenda:

 - pas służebności przesyłu
dz. 151/2, 162/4, 162/5 obr. 41 Nowa Huta

KIEROWNIK REFERATU
SCW
Maria Danecka
06.10.2020

INSPEKTOR
Fuy
Anna Fungal

Z-ca DYREKTORA WYDZIAŁU

MAPA EWIDENCYJNA

województwo: małopolskie
powiat: M. Kraków
edn. ewid.: Nowa Huta
obręb: 0041
nr działki: 168/1
sekcja: 7.125.12.10.2, 7.125.12.10.4, 7.125.13.06.1, 7.125.13.06.2, 7.125.13.06.3, 7.125.13.06.4
arkusz mapy w KUL:
skala: 1:1000
skład współrzędnych: 2000
stan na dzień: 09-09-2019
wykonano przez: Piotr Worobjow

Anna Trembecka
P. Nowak






PREZYDENT MIASTA KRAKOWA
GD-10.6842... 2019

Przebieg sieci gazowej średniego ciśnienia i przyłączy gazowych w terenach objętych planem zagospodarowania przestrzennego

PREZYDENT MIASTA KRAKOWA
mapa ewidencyjna
09-09-2019

Piotr Worobjow

LEGENDA:

-  OSPE - PROJEKTOWANA SIĘĆ GAZU ŚREDNIEGO CIŚNIENIA
-  BSPE - PROJEKTOWANY PRZYŁĄCZ GAZU ŚREDNIEGO CIŚNIENIA
-  ZRP - PROJEKTOWANA SZAFKA GAZOWA
-  STREFA KONTROLOWANA GAZOCIĄGI O SZEROKOŚCI 1,0m
-  OZNACZENIE NIEISTNIEJĄCYCH ELEMENTÓW ZAGOSPODAROWANIA TERENU

ZA ZGODNOŚĆ

MGR INŻ. BARTOSZ SPYT
uprawniony do projektowania
bez ograniczeń w specjalności instalacyjnej
w zakresie sieci, instalacji i urządzeń
ciepłych, wentylacyjnych, gazowych,
wodociągowych i kanalizacyjnych
NR UPR. MAP/0620/PBS/18

