
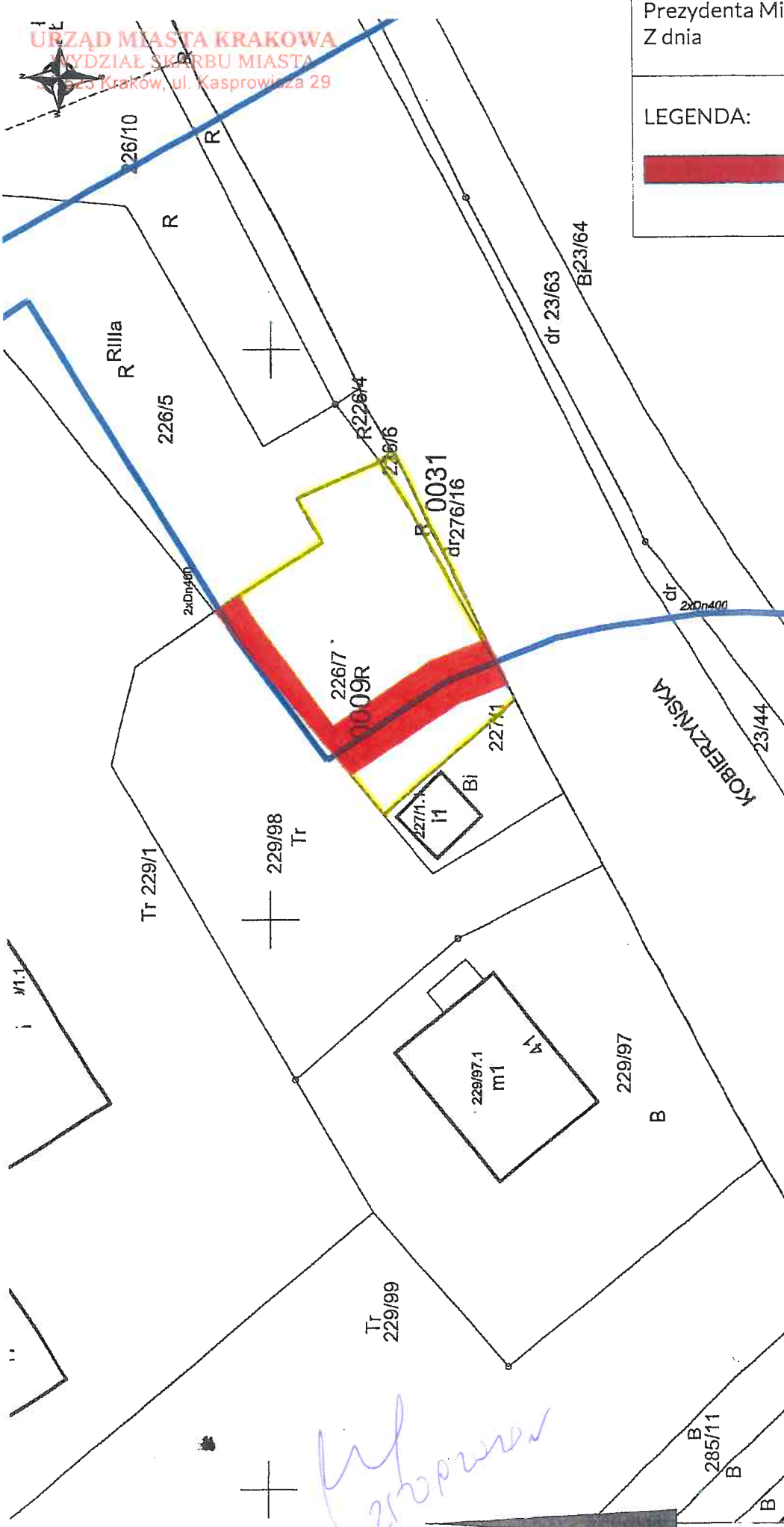





LEGENDA:

 - PAS SŁUŻEBNOŚCI PRZESYŁU



Posiadaacza się zgodność niniejszej kopii z treścią materiału państwowego zasobu geodezyjnego i kartograficznego	PREZYDENT MIASTA KRAKOWA
Organ prowadzący państwowy zasob geodezyjny i kartograficzny	mapa ewidencyjna
Nazwa materiału zasobu	3546-356/2011
Identyfikator ewidencyjny materiału zasobu	19-10-2018
Data wykonania kopii	
Imię, nazwisko i podpis osoby reprezentującej organ	

<b>Legenda</b>
 pas eksploatacyjny
 sieć ciepła przelozowana

MAPA EWIDENCYJNA  
województwo: małopolskie  
powiat: M. Kraków  
fcdn. ewid.: Podgórze  
obręb: 0009  
nr działki: 226/7, 226/6  
sekcja: 7.124.11.02.2.1, 7.124.11.02.2.2, 7.124.11.02.2.3, 7.124.11.02.2.4  
arkusz mapy w KUL:  
skala: 1:500  
układ współrzędnych: 2000  
stan na dzień: 19-10-2018  
wykonano przez: Wojciech Witecha

PREZYDENT MIASTA KRAKOWA  
GD-10.6642.....2014.....2018

Niniejsza mapa ewidencyjna jest wyproduktem z bazy danych powiatowego zasobu geodezyjnego i kartograficznego, która powstała na podstawie pomiaru bezpośredniego oraz digitalizacji mapy ewidencyjnej.

MPEC S  
DZIAŁ TER  
SAMODZ  
mgr T