








MIEJSCOWY PLAN ZAGOSPODAROWANIA PRZESTRZENNEGO OBSZARU „TONIE A-B”

PROGNOZA SKUTKÓW FINANSOWYCH



ELEMENTY USTALEŃ PLANU:

-  granica obszaru objętego planem
-  linie rozgraniczające
-  nieprzekraczalne linie zabudowy

ELEMENTY PROGNOZY SKUTKÓW FINANSOWYCH

-  tereny podlegające zmianie w zakresie opodatkowania
-  tereny dróg oraz infrastruktury komunikacyjnej przeznaczone do wykupu przez gminę Kraków

PRZEZNACZENIA TERENÓW:

- | | |
|--------------------------------------------------------------------------------------|------------------------------------------------------------------------------|
| MN/U | Tereny zabudowy mieszkaniowej jednorodzinnej lub usługowej (MN/U.1 i MN/U.2) |
| MW/U | Tereny zabudowy mieszkaniowej wielorodzinnej lub usługowej (MW/U.1 - MW/U.5) |
| U | Teren zabudowy usługowej (U.1) |
| ZPo | Tereny zieleni urządzonej (ZPo.1-ZPo.7) |
| ZPz | Teren zieleni urządzonej (ZPz.1) |
| KDL | Tereny dróg publicznych klasy lokalnej (KDL.1-KDL.3) |
|  | granica administracyjna miasta |
|  | tereny zamknięte |

Przeznaczenia	[ha]	%
KDL	1,25	4,12
MN/U	3,72	12,29
MW/U	0,80	2,65
TZ	19,87	65,65
U	1,22	4,05
ZPo	3,15	10,42
ZPz	0,25	0,83
SUMA	30,26	100,00

