


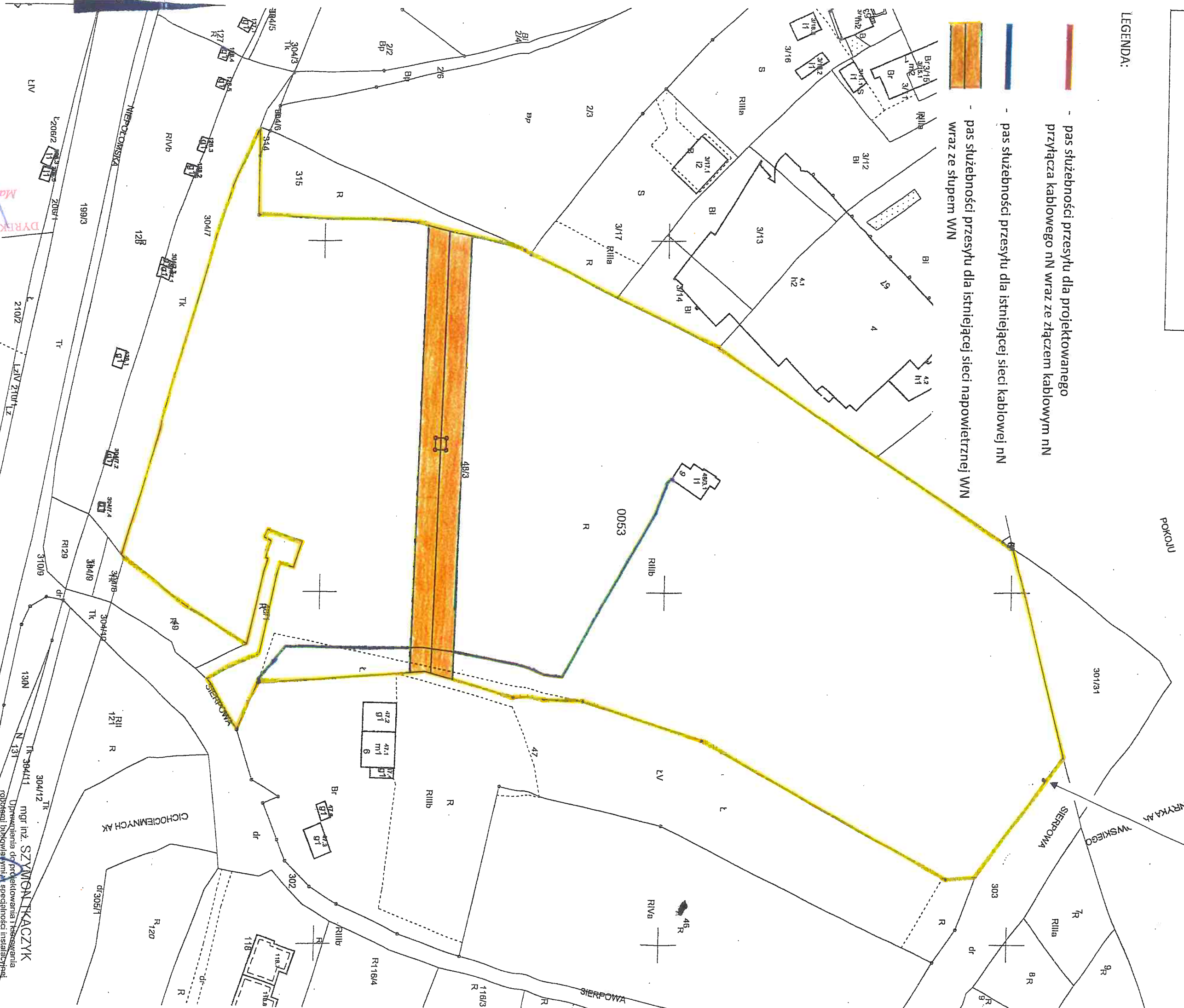


LEGENDA:

-  - pas służebności przesyłu dla projektowanego przyłącza kablowego nN wraz ze złączem kablowym nN
-  - pas służebności przesyłu dla istniejącej sieci kablowej nN
-  - pas służebności przesyłu dla istniejącej sieci napowietrznej WN wraz ze słupem WN



MAPA EWIDENCYJNA





województwo małopolskie  
powiat: M. Kraków  
jedn. ewid.: Nowa Hula  
obręb: 0053  
nr działki: 48/3  
sekcja: 7, 125, 11, 10, 4, 7, 125, 11, 15, 2  
arkusz mapy w KUL:  
skala: 1:1000  
układ współrzędnych: 2000  
sien na dzień: 17-09-2019  
wykonano przez: Wojciech Wachta

PREZYDENT MIASTA KRAKOWA  
GD-10.6642  
2019

Przekazanie się zgodność niniejszej kopii z książką metryczną katastru województwa małopolskiego i katastru miasta Krakowa

Opis przedmiotu budowlany	PRZEŁĄCZENIE KABLOWE
Opis przedmiotu budowlany	PRZEŁĄCZENIE KABLOWE
Nazwa obiektu budowlanego	mapa ewidencyjna
Identyfikator ewidencyjny obiektu budowlanego	3546-356/2011
Data wydania kopii	17-09-2019
Imię, nazwisko i podpis osoby odpowiedzialnej kopii	

mgr inż. SZYMON TKACZYK  
Dyrektor ds. projektowania i nadzoru nad robotami budowlanymi w specjalności instalacyjnej w zakresie sieci, linii i urządzeń elektrycznych i elektroenergetycznych, ograniczeń Nr WAW/032/P/WBE/15

-  - proj. ZTP
-  - proj. przyłącze kablowy nN - 1m
-  - istn. sieć kablowa nN - 160m
-  - istn. sieć napowietrzna WN dwutorowa - 126,5m

Niniejsza mapa ewidencyjna jest wydrukiem z bazy danych pomiarowego zasobu geodezyjnego i katastru województwa małopolskiego, która powstała na podstawie pomiaru bezpośredniego oraz digitalizacji mapy ewidencyjnej.