





LEGENDA:

 - SŁUŻEBNOŚĆ PRZESYŁU

Poświadczają się zgodność niniejszej kopii z treścią materiału państwowego zasobu geodezyjnego i kartograficznego	
Organ prowadzący państwowy zasób geodezyjny i kartograficzny	PREZYDENT MIASTA KRAKOWA
Nazwa materiału zasobu	mapa ewidencyjna
Identyfikator ewidencyjny materiału zasobu	3546-356/2011
Data wykonania kopii	12-12-2019
Imię, nazwisko i podpis osoby reprezentującej organ	

Legenda	
	pas eksploatacyjny
	sieć ciepła przelotowa
	sieć ciepła projektowana

PREZYDENT MIASTA KRAKOWA
GD-10.6642.....2019

MAPA EWIDENCYJNA

województwo: małopolskie
powiat: M. Kraków
miejscowość: Podgórze
obręb: 0019
nr działki: 1/10
sekcja: 7.125.11.20.4, 7.125.11.25.2
arkusz mapy w KUL:
skala: 1:1000
układ współrzędnych: 2000
stan na dzień: 12-12-2019
wykonano przez: Natalia Gałec

Niniejsza mapa ewidencyjna jest wydrukiem z bazy danych powiatowego zasobu geodezyjnego i kartograficznego

mgr Tomasz
EKONOMISTA
25.08.2019
Zofia Kurysko
DZIAŁ REKREACJI WYDZIAŁ EKONOMISTA