
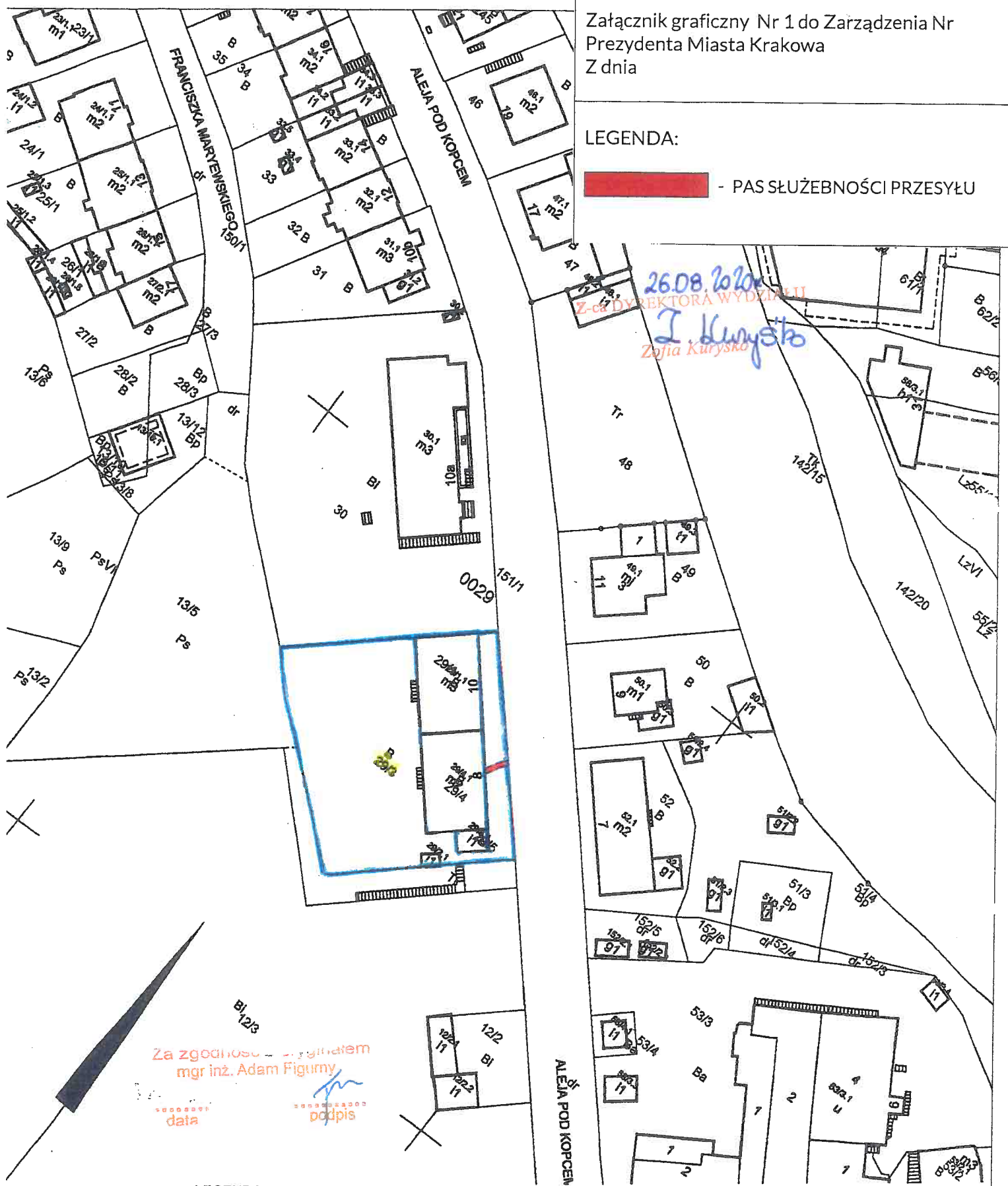


LEGENDA:

 - PAS SŁUŻEBNOŚCI PRZESYŁU



Za zgodność z oryginałem
mgr inż. Adam Figurny
.....
data

LEGENDA:

MAPA EWIDENCYJNA

Proj. przebudowa przyłącza niskiego ciśnienia.



Obszar oddziaływania sieci gazowej Pas terenu o szer. 1m, którego os. środkowa pokrywa się z osi. proj. gazociągu Rozp. Ministra Gospodarki z dn. 26.04.2013, Dz. U. 2013, poz. 640 §10 pkt. 6 ust.1.

województwo: małopolskie
powiat: M. Kraków
odn. ewid.: Podgórze
nr obręb: 0029
nr działki: 52
sekcja: 7.125.11.24.3, 7.125.11.24.4
skład mapy w KUL:
skala: 1:1000
kład współrzędnych: 2000
plan na dzień: 12-12-2019
wykonano przez: Wojciech Wlecha


PREZYDENT MIASTA KRAKOWA

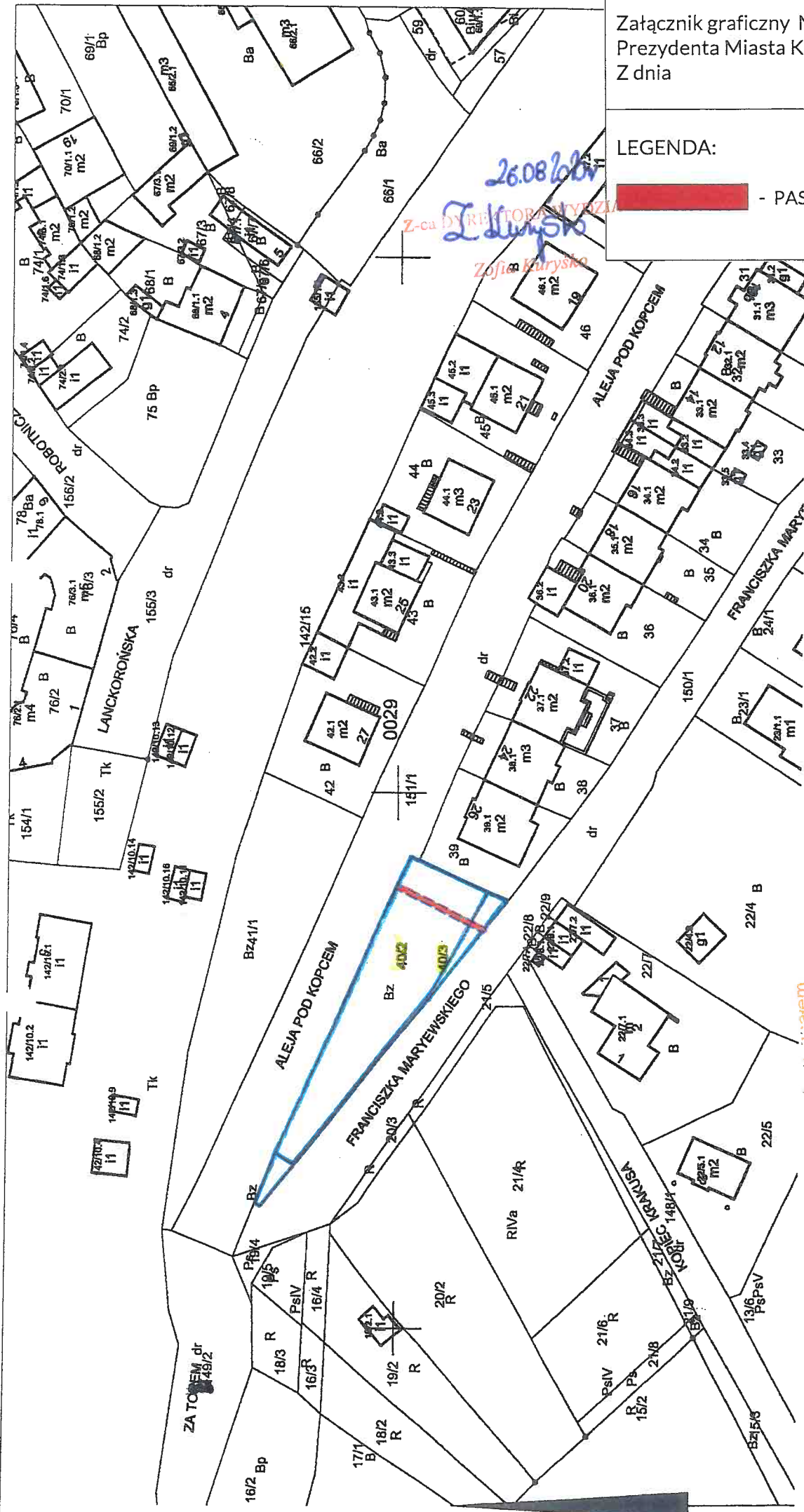
GD-10.6642.....2019

Poświadczam zgodność niniejszej kopii z treścią materiału państwowego zasobu geodezyjnego i kartograficznego	
Organ prowadzący państwowy zasób geodezyjny i kartograficzny	PREZYDENT MIASTA KRAKOWA
Nazwa materiału zasobu	mapa ewidencyjna
Identyfikator ewidencyjny materiału zasobu	3481-443/2010
Data wykonania kopii	2019-12-2019
Imię, nazwisko i podpis osoby reprezentującej organ	Wojciech Wlecha Sprawczy Inspektor Urząd Geodezji

Niniejsza mapa ewidencyjna jest wydrukiem z bazy danych powiatowego zasobu geodezyjnego i kartograficznego, która powstała na podstawie pomiaru bezpośredniego oraz digitalizacji mapy ewidencyjnej.

LEGENDA:

 - PAS SŁUŻBNOŚCI PRZESYŁU



Proj. przebudowa i
Obszar oddziaływania
którego os. środkow
Rozp. Ministra Gos
poz. 640 §10 pkt. 6

LEGENDA:
 -

Posiadaacza są zgodność niniejszej kopii z treścią materiału państwowego zasobu geodezyjnego i kartograficznego	PREZYDENT MIASTA KRAKOWA
Organ prowadzący panelowy zasób geodezyjny i kartograficzny	mapa ewidencyjna
Mocowa materiału zasobu	3481.443/2010
Identyfikator ewidencyjny materiału zasobu	12-12-2019
Data wykonania kopii	Wojciech Wlecha Starysi Inżynier Reprezentujący organ

Za zgodność z oryginałem
mgr inż. Adam Figurny
.....
data

PREZYDENT MIASTA KRAKOWA
GD-10.6642.....2019

MAPA EWIDENCYJNA

województwo: małopolskie
powiat: Mi. Kraków
jedn. ewid.: Podgórze
obręb: 0029
nr działki: 43
sekcja: 7.125.11.24.3, 7.125.11.24.4
arkusz mapy w KUL:
skala: 1:1000
układ współrzędnych: 2000
stan na dzień: 12-12-2019
wykonano przez: Wojciech Wlecha

Niniejsza mapa ewidencyjna jest wydrukiem z bazy danych powiatowego zasobu geodezyjnego i kartograficznego, która powstała na podstawie pomiaru bezpośredniego oraz digitalizacji mapy ewidencyjnej.