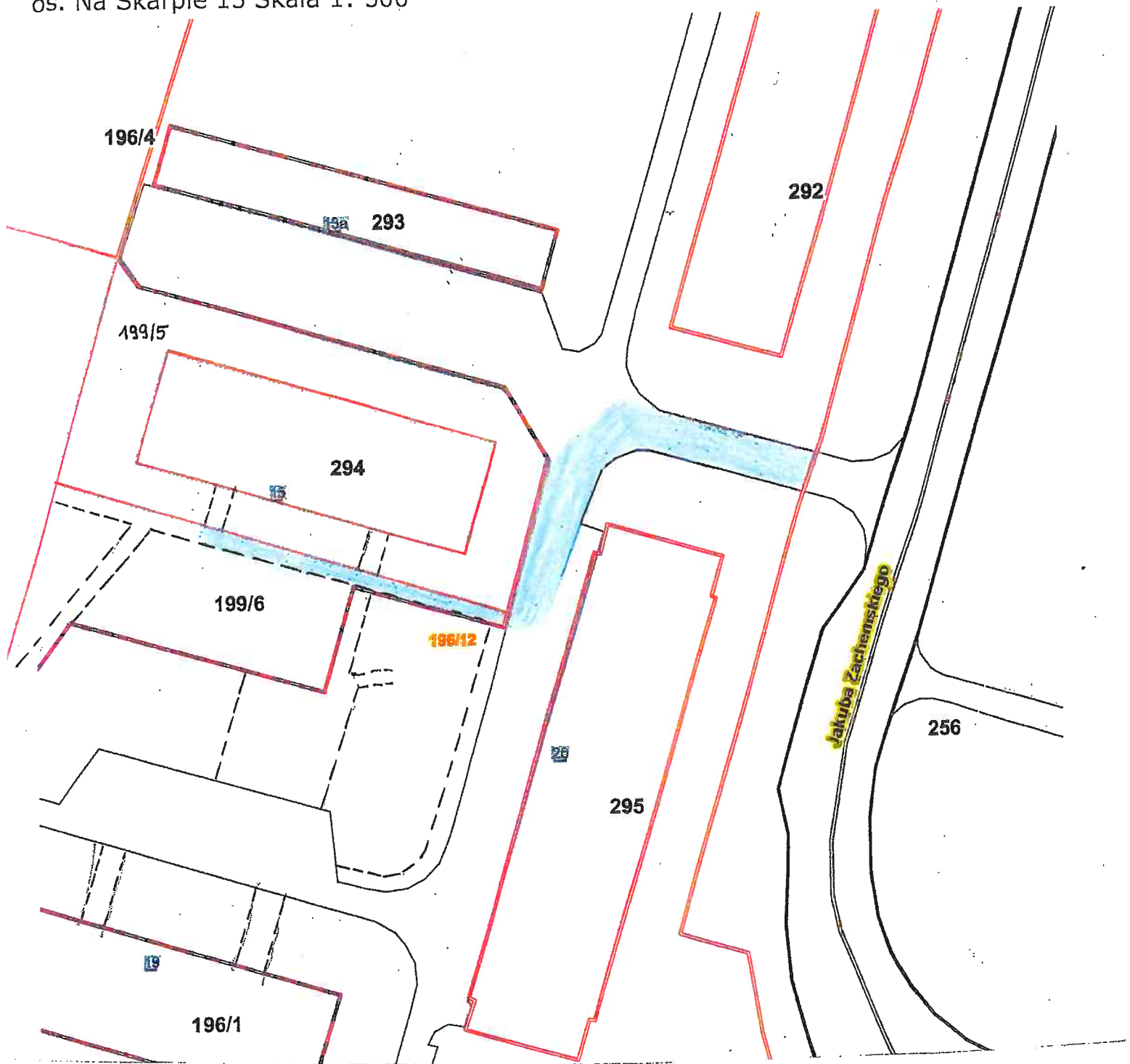





os. Na Skarpie 15 Skala 1: 500



 przebieg drogi służebnej o powierzchni 230m² ustanowionej po istniejących ciągach komunikacyjnych znajdujących się na działce nr 199/6 oraz działce nr 196/12 obr. 47 jedn. ewid. Nowa Huta na rzecz każdorazowych właścicieli nieruchomości oznaczonej jako działka nr 199/5 oraz działka nr 294 obr. 47, jednostka Nowa Huta w Krakowie.

 granice działek ewidencyjnych

 istniejące ciągi komunikacyjne (ulice osiedlowe)

 istniejące chodniki

