



Załącznik graficzny do Zarządzenia Nr
Prezydenta Miasta Krakowa
z dnia

Legenda:

-  - pas służebności przesyłu dla projektowanej infrastruktury energetycznej
-  - pas służebności przesyłu dla istniejącej infrastruktury energetycznej

Z-ca DYREKTORA WYDZIAŁU
Zoja Kurysko
14.08.2019r.



MAPA EWIDENCYJNA





województwo: małopolskie
powiat: M. Kraków
jedn. ewid.: Nowa Huta
obręb: 0010
nr działki: 582
sekcja: 7.126.12.18.2, 7.126.12.18.4
arkusz mapy w KUL:
skala: 1:1000
układ współrzędnych: 2000
stan na dzień: 22-02-2019
wykonano przez: Iwona Gryziec

PREZYDENT MIASTA I RADOVA
GD-10.6642.3703.2019

Pozwiera się zgodność niniejszej kopii z treścią materiału państwowego zasobu geodezyjnego i kartograficznego.	
Organ prowadzący państwowy zasób geodezyjny i kartograficzny	PREZYDENT MIASTA KRAKÓWA
Nazwa materiału zasobu	mapa ewidencyjna
Identyfikator ewidencyjny materiału zasobu	3483-6/2011
Data wydania kopii	22-02-2019
Imię, nazwisko i podpis osoby reprezentującej organ	Dokument podpisany elektronicznie

skala 1:1000

Legenda:

-  - proj. złącza kablowe ZK-nN
-  - proj. linia kablowa nN typu YAKXS
-  - istn. linia kablowa nN typu YAKY
-  - pas służebności przesyłu

Niniejsza mapa ewidencyjna jest dokumentem elektronicznym opracowanym na podstawie bazy danych EGIB powiatowego zasobu geodezyjnego i kartograficznego, która powstała z pomiaru bezpośredniego oraz digitalizacji mapy ewidencyjnej.