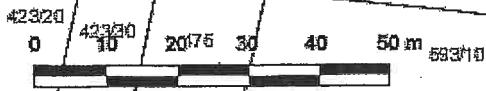


Załącznik graficzny
do zarządzenia Nr
Prezydenta Miasta Krakowa
z dnia






Skala: 1:1000

Współrzędne środka mapy: X: 5550725.8547 Y: 7424462.4239

11.08.20b.
Z-ca Dyrektora Wydziału
Zofia Kuryśko

Teren przeznaczony do dzierżawy
na cele:

-  - budowa wiaty śmieciowej (wiaty śmieciowa)
-  - dojeście (droga dojazdowa)
-  - służebność przesyłu