
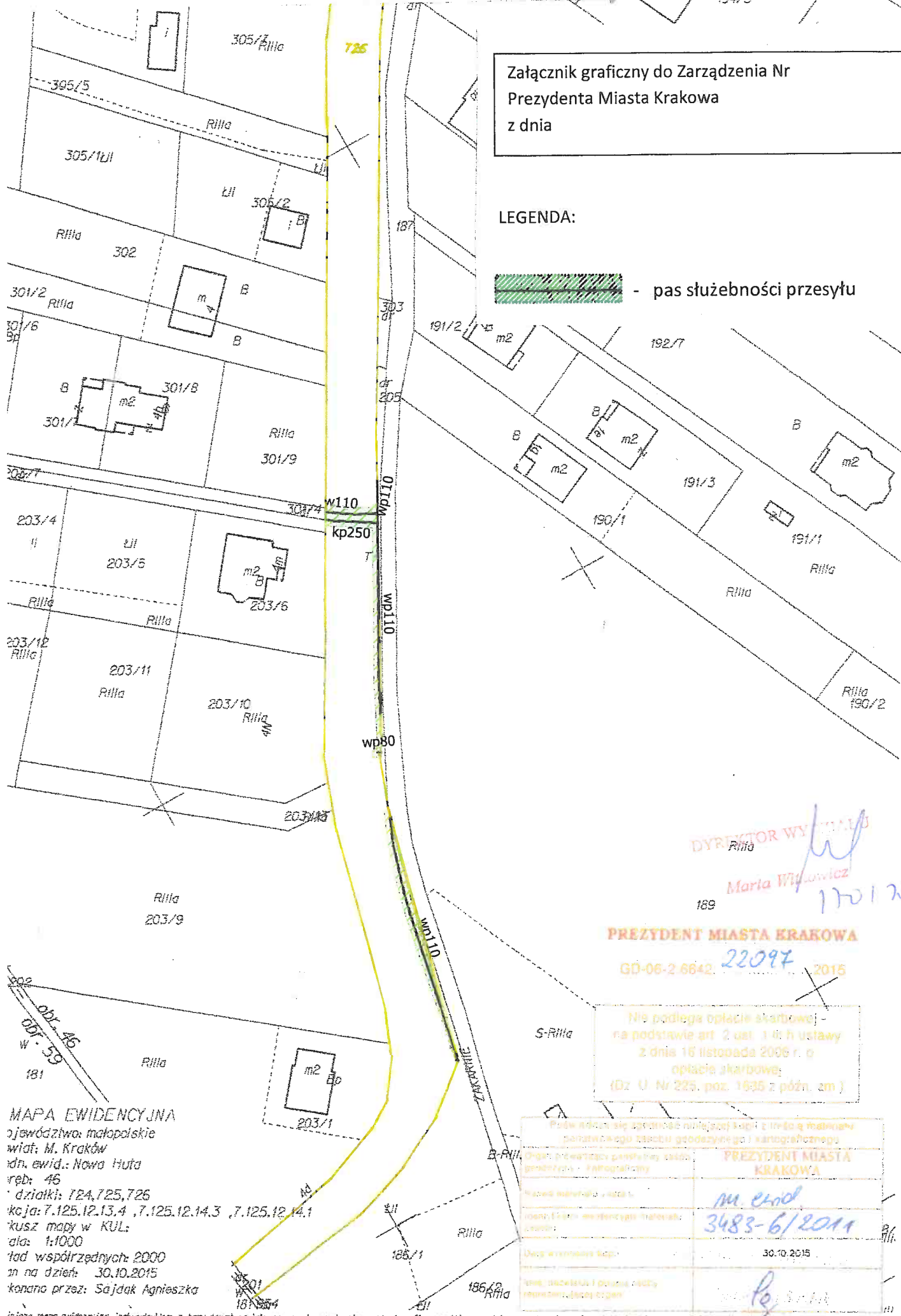


Załącznik graficzny do Zarządzenia Nr
Prezydenta Miasta Krakowa
z dnia

LEGENDA:

 - pas służebności przesyłu




DYREKTOR WYDZIAŁU
Rilla
Maria Wiliwicz
17.10.2015

PREZYDENT MIASTA KRAKOWA
GD-06-2-6642-22097-2015

nie podlega opłacie skarbowej -
na podstawie art. 2 ust. 1 lit. h ustawy
z dnia 16 listopada 2006 r. o
opłacie skarbowej;
(Dz. U. Nr 225, poz. 1635 z późn. zm.)

MAPA EWIDENCYJNA
ojewództwa: małopolskie
miast: M. Kraków
adm. ewid.: Nowa Huta
nręb: 46
działki: 124, 725, 726
kocja: 7.125.12.13.4, 7.125.12.14.3, 7.125.12.14.1
kusz mapy w KUL:
ala: 1:1000
ład współrzędnych: 2000
in na dzień: 30.10.2015
konana przez: Sajdak Agnieszka

Podlega się sprawdzeniu niniejszej kopii z treścią materiału porównawczego z zestawu geodezyjnego i kartograficznego	
Organ prowadzący dane i materiały:	PREZYDENT MIASTA KRAKOWA
Nazwa materiału:	M. C-100
Identyfikator ewidencyjny materiału:	3483-6/2011
Data wydania kopii:	30.10.2015
Imię, nazwisko i adres osoby reprezentującej organ:	

Niniejsza mapa ewidencyjna jest wydrukiem z bazy danych powiatowego zasobu geodezyjnego i kartograficznego, która powstała na podstawie pomiaru bezpośredniego oraz digitalizacji analogicznej mapy ewidencyjnej.