





os. Na Skarpie 15 Skala 1: 500



-  przebieg drogi służebnej o powierzchni 230m² ustanowionej po istniejących ciągach komunikacyjnych znajdujących się na działce nr 199/6 oraz działce nr 196/12 obr. 47 jedn. ewid. Nowa Huta na rzecz każdorazowych właścicieli nieruchomości oznaczonej jako działka nr 199/5 oraz działka nr 294 obr. 47, jednostka Nowa Huta w Krakowie.
-  granice działek ewidencyjnych
-  istniejące ciągi komunikacyjne (ulice osiedlowe)
-  istniejące chodniki

