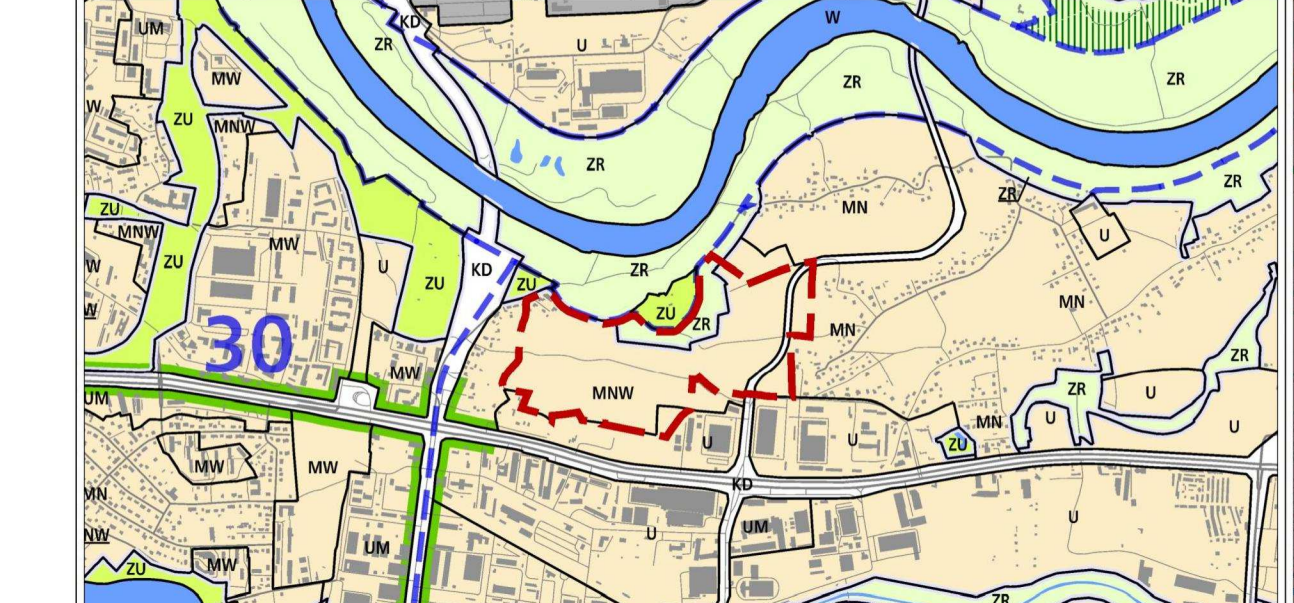
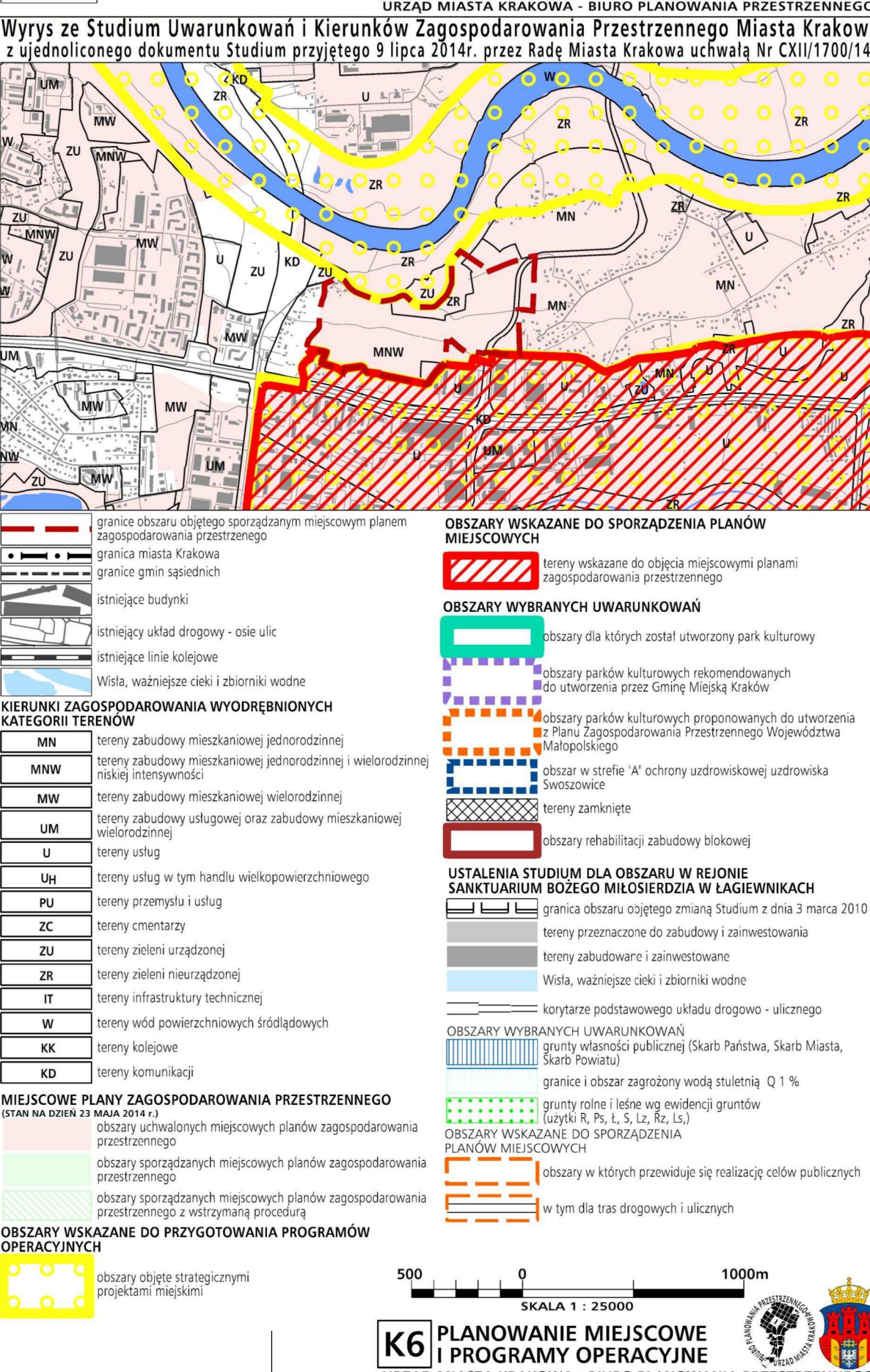
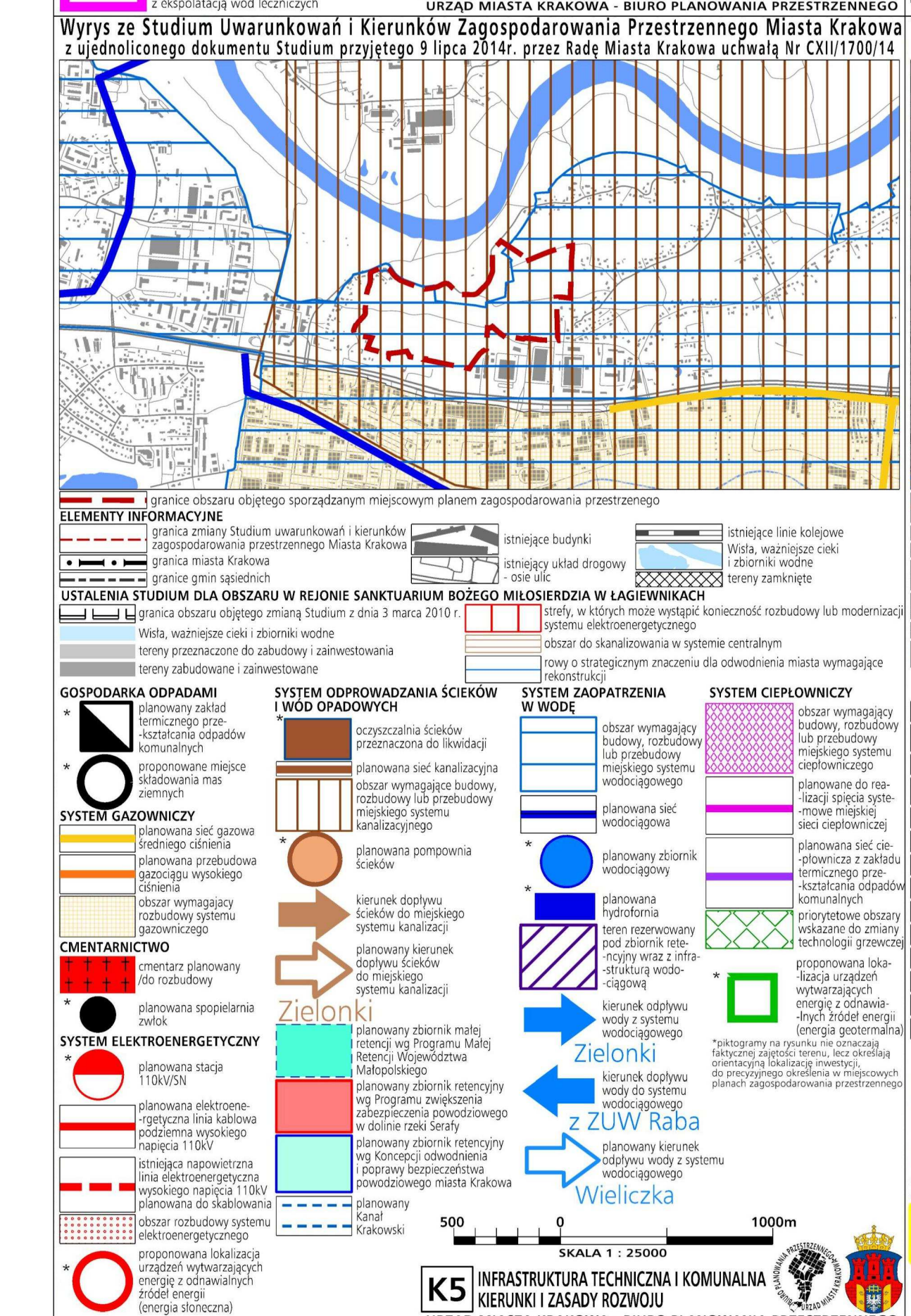
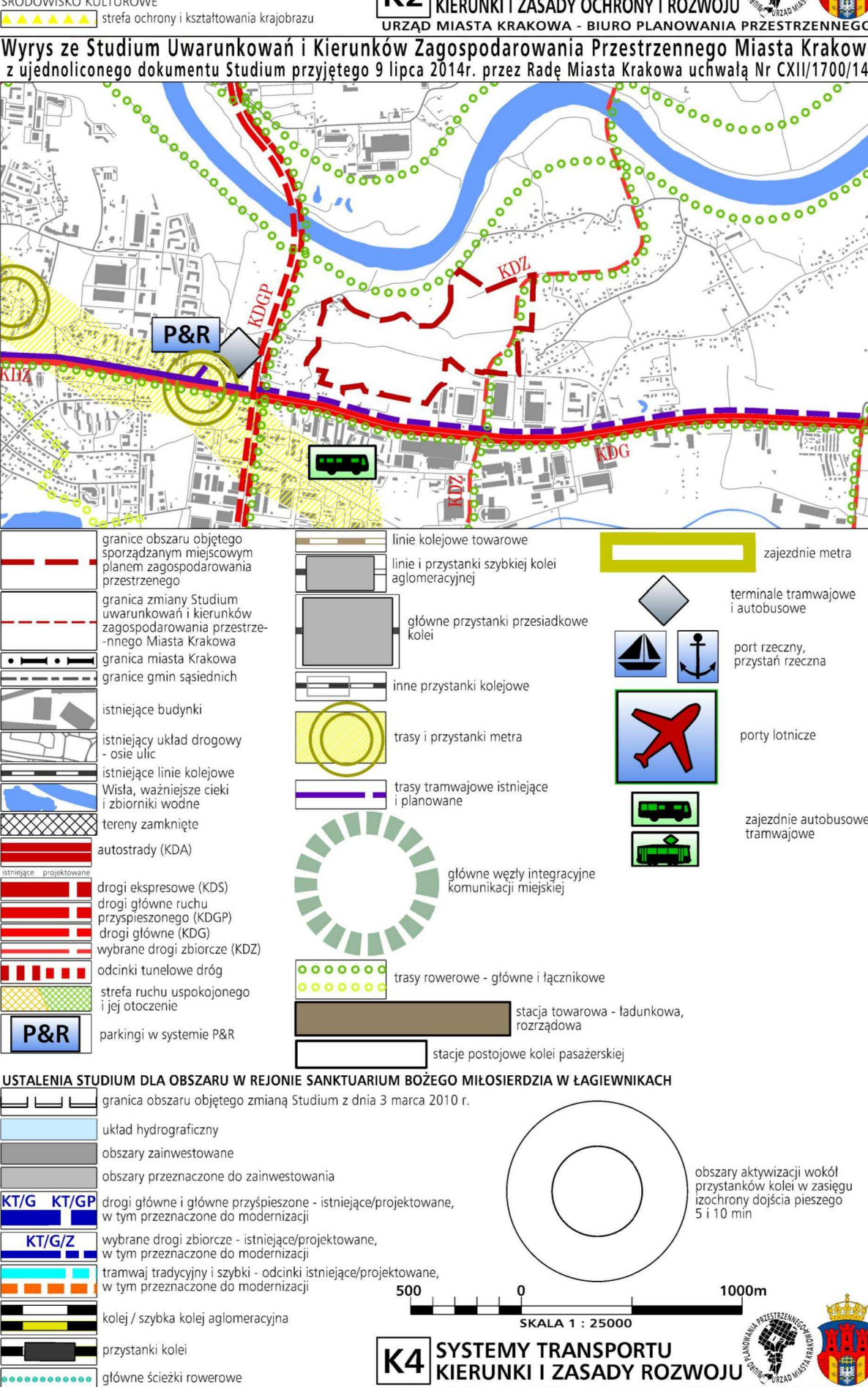
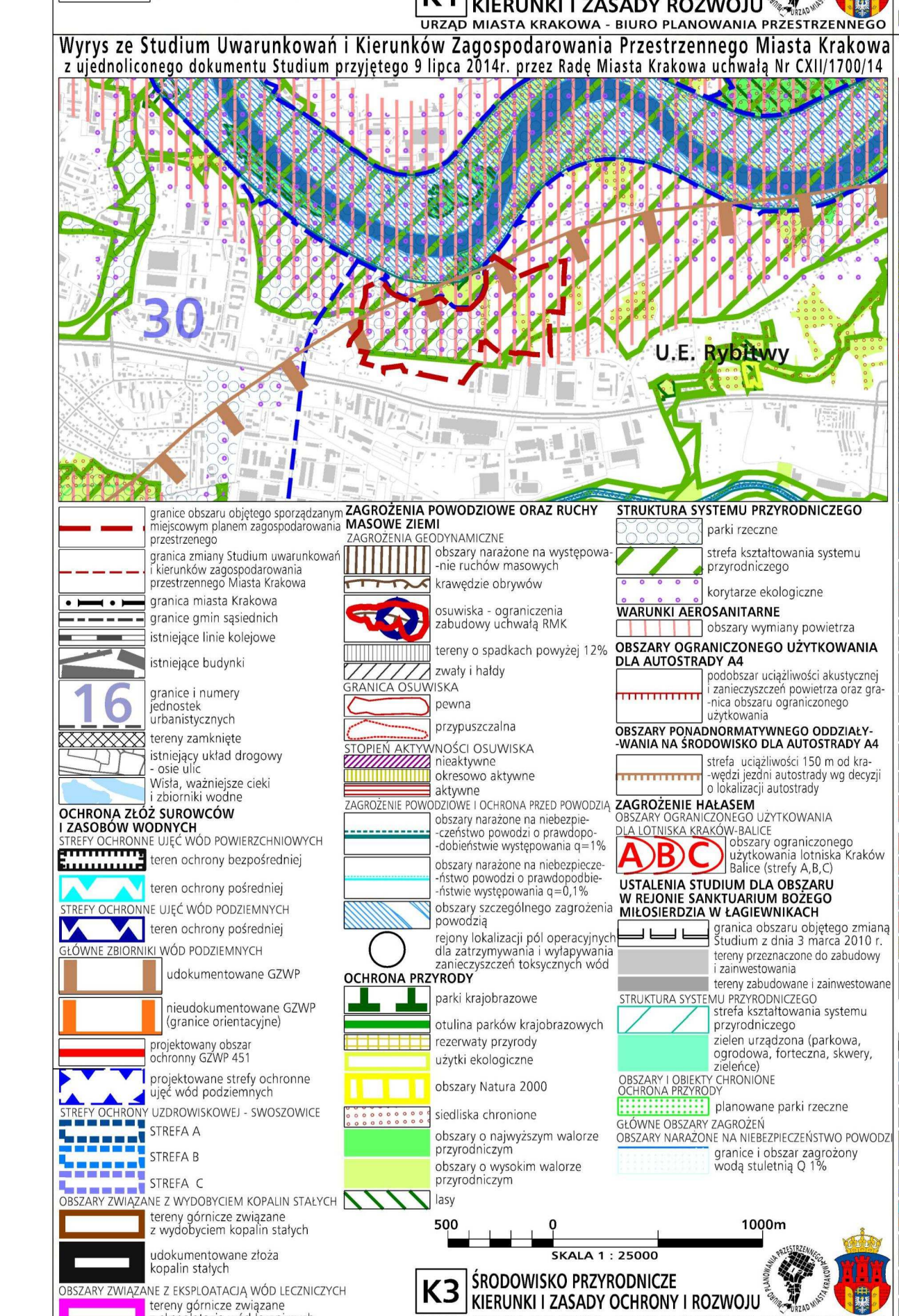


Wyrus ze Studium Uwarunkowań i Kierunków Zagospodarowania Przemysłowego Miasta Krakowa z ujednoczonego dokumentu Studium przyjętego 9 lipca 2014r. przez Radę Miasta Krakowa uchwałą Nr CXIII/1700/14



LEGENDA: KIERUNKI ZAGOSPODAROWANIA WYDROBNIENIOWYCH KATEGORII TERENÓW. MN, MWn, ZPr, ZPo, KDD, KDW, KDX, KDZ, U, MN/U, MWn/U, ZPr.1, ZPr.2, ZPo.1, ZPo.2, ZPo.3, ZPo.4, ZPo.5, ZPo.6, ZPo.7, ZPo.8, ZPo.9, ZPo.10, ZPo.11, ZPo.12, ZPo.13, ZPo.14, ZPo.15, ZPo.16, ZPo.17, ZPo.18.

LEGENDA: KIERUNKI ZAGOSPODAROWANIA WYDROBNIENIOWYCH KATEGORII TERENÓW. MN, MWn, ZPr, ZPo, KDD, KDW, KDX, KDZ, U, MN/U, MWn/U, ZPr.1, ZPr.2, ZPo.1, ZPo.2, ZPo.3, ZPo.4, ZPo.5, ZPo.6, ZPo.7, ZPo.8, ZPo.9, ZPo.10, ZPo.11, ZPo.12, ZPo.13, ZPo.14, ZPo.15, ZPo.16, ZPo.17, ZPo.18.



MEJSCOWY PLAN ZAGOSPODAROWANIA PRZEMISŁOWEGO OBSZARU „RYBITWY - REJON ULICY GOLIŃKÓWKI”
RYSUNEK PLANU - PROJEKT
Zakres: Nr 1 do uchwały Nr... Rady Miasta Krakowa z dnia...
Edycja do uchwały...

LEGENDA: ELEMENY INFORMACYJNE NIESTANOWIĄCE USTALENIA PLANU. granica obszaru objętego planem, linie rozgraniczające, nieprzebiegające linie zabudowy, obwężające linie zabudowy, granice strefy nadzoru archeologicznego, projektowane szpalery drzew, szpalery cienia zieleń, szpalery cienia zieleń.

TERENY O OKREŚLONYCH PRZEZNACZENIACH ORAZ USTAWIENIACH ZASADACH WYKONANIA ZAGOSPODAROWANIA. MN, MWn, MWn/U, U, ZPr, ZPo, KDD, KDW, KDX, KDZ.

BIANS TERENÓW. Tabela z kolumnami: Symbol terenu, Powierzchnia terenów (ha), Procentowy udział w stosunku do powierzchni obszaru.

Symbol terenu	Powierzchnia terenów (ha)	Procentowy udział w stosunku do powierzchni obszaru
MN	12,15	19,31%
MWn	3,02	4,72%
MWn/U	12,15	19,31%
U	0,96	1,49%
ZPr	0,78	1,19%
ZPo	0,81	1,24%
KDD	1,11	1,71%
KDW	0,36	0,54%
KDX	0,39	0,59%
KDZ	0,37	0,56%
KDW	0,36	0,54%
KDX	0,39	0,59%
SUMA	34,66	100,00%

URBS - Planowanie Przemysłowe
Anna Wozniak & Sylwia Miszczyk Sp. z o.o.
Wydawnictwo Planowanie Przemysłowe UMK Kraków