




**MAPA EWIDENCYJNA**

województwo: małopolskie  
 powiat: M. Kraków  
 jedr. ewid.: Nowa Huta  
 obręb: 0040  
 nr działki: 27/4  
 sekcja: 7.125.12.15.2, 7.125.12.15.4, 7.125.12.20.2, 7.125.13.11.1, 7.125.13.11.2, 7.125.13.11.3, 7.125.13.11.4, 7.125.13.16.1, 7.125.13.16.2  
 arkusz mapy w KUL:  
 skala: 1:1000  
 układ współrzędnych: 2000  
 stan na dzień: 09-09-2019  
 wykonano przez: Piotr Worobjow

**PREZYDENT MIASTA KRAKOWA**  
 GD-10.8842 ..... 2019

|  |  |
|--|--|
| Poświadczam się zgodność niniejszej kopii z treścią materiału pomiarowego zasobu geodezyjnego i kartograficznego |  |
| Organ prowadzący państwowy zasób geodezyjny i kartograficzny   | <b>PREZYDENT MIASTA KRAKOWA</b>                      |
| Nazwa materiału zasobu   | mapa ewidencyjna                                     |
| Identyfikator ewidencyjny materiału  | 2 tp. PREZYDENT MIASTA                               |
| Data wykonania kopii   | 09-09-2019   |
| Imię, nazwisko i podpis osoby reprezentującej organ  | <i>Piotr Worobjow</i><br>Inspektor Wydziału Geodezji |

**LEGENDA:**

-  0160PE / 063PE PROJEKTOWANA SIEĆ GAZU ŚREDNIEGO CIŚNIENIA
-  025PE PROJEKTOWANY PRZYŁĄCZ GAZU ŚREDNIEGO CIŚNIENIA
-  STREFA KONTROLOWANA GAZOCIĄGU O SZEROKOŚCI 1,0m

Załącznik graficzny Nr 1 do Zarządzenia Nr  
 Prezydenta Miasta Krakowa  
 z dnia

**Legenda:**

**ZA ZGODNOŚĆ**

pas służebności przesyłu

**MGR INŻ. BARTOSZ SPYT**  
 uprawniony do projektowania  
 bez ograniczeń w specjalności instalacyjnej  
 w zakresie sieci, instalacji i urządzeń  
 ciepłych, wentylacyjnych, gazowych,  
 wodociągowych i kanalizacyjnych  
 NR UPR. MAP/0620/PBS/18


Więcej mapa ewidencyjna jest wydrukem z bazy danych powiatowego zasobu geodezyjnego i kartograficznego, które powstała na podstawie pomiaru bezwzględnie oraz digitalizacji mapy ewidencyjnej.



*[Signature]*  
 INSPEKTOR WYDZIAŁU

Załącznik graficzny Nr 2 do Zarządzenia Nr  
Prezydenta Miasta Krakowa  
z dnia

**Legenda:**

 - pas służebności przesyłu

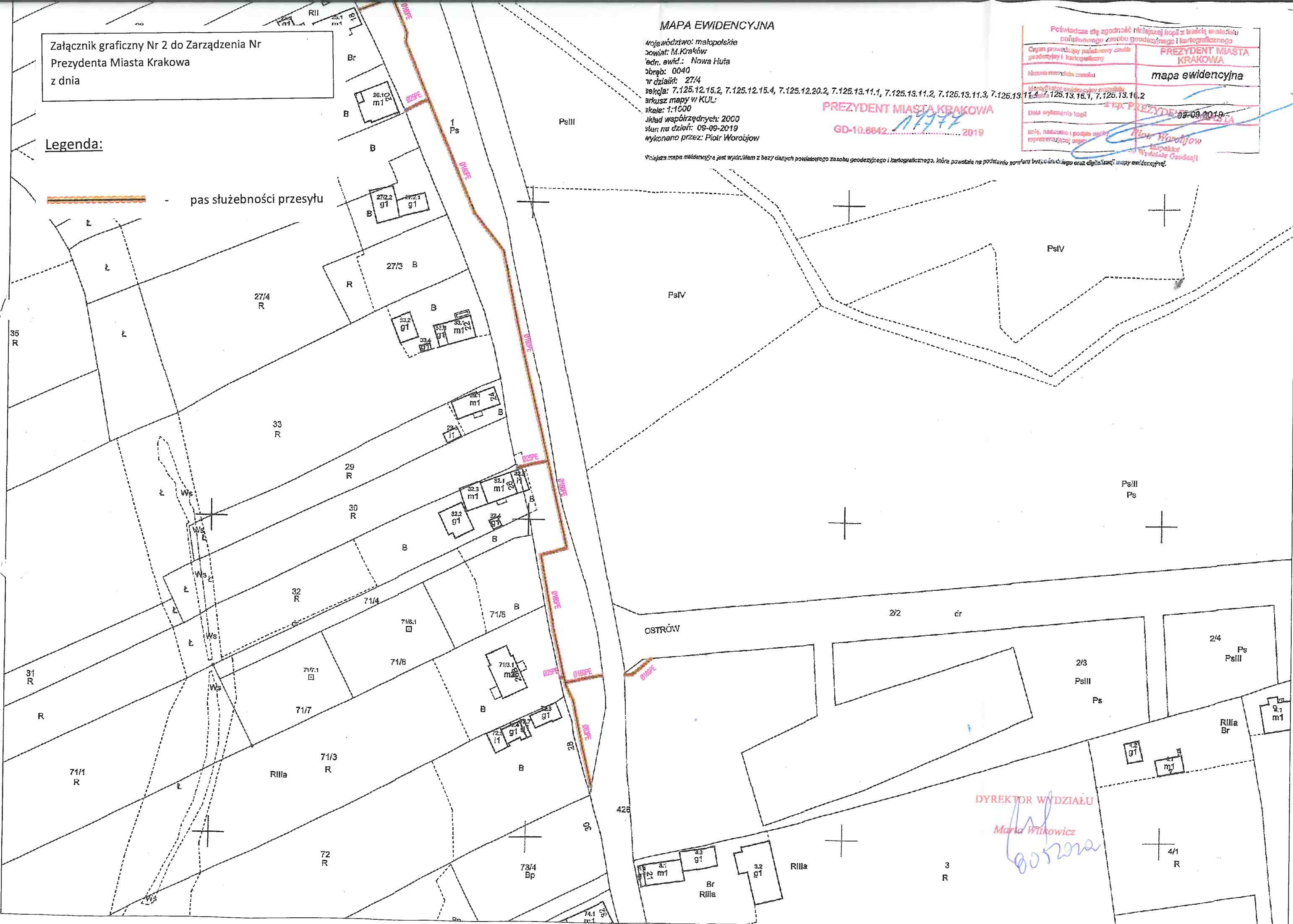
**MAPA EWIDENCYJNA**

województwo: małopolskie  
powiat: M. Kraków  
odr. ewid.: Nowa Huta  
obręb: 0040  
nr działki: 27/4  
sekcja: 7.125.12.15.2, 7.125.12.15.4, 7.125.12.20.2, 7.125.13.11.1, 7.125.13.11.2, 7.125.13.11.3, 7.125.13.11.4, 7.125.13.16.1, 7.125.13.16.2  
arkusz mapy w KUL:  
skala: 1:1500  
układ współrzędnych: 2000  
stan na dzień: 09-09-2019  
wykonano przez: Piotr Worobjow

**PREZYDENT MIASTA KRAKOWA**  
GD-10.6642.....2019

|  |  |
|--|--|
| Pcwiadcza się zgodność niniejszej kopii z treścią materiału powiatowego zasobu geodezyjnego i kartograficznego |  |
| Organ prowadzący państwowy zasób geodezyjny i kartograficzny   | <b>PREZYDENT MIASTA KRAKOWA</b>                      |
| Nazwa materiału zasobu:  | mapa ewidencyjna                                     |
| Identyfikator ewidencyjny materiału  | z up. PREZYDENTA MIASTA KRAKOWA                      |
| Data wykonania kopii   | 09-09-2019   |
| Imię, nazwisko i podpis osoby reprezentującej organ  | <i>Piotr Worobjow</i><br>Inspektor Wydziału Geodezji |

Wniosek mapy ewidencyjnej jest wydrukiem z bazy danych powiatowego zasobu geodezyjnego i kartograficznego, które powstała na podstawie pomiaru bezcennego oraz digitalizacji mapy ewidencyjnej.



**DYREKTOR WYDZIAŁU**  
*Małgorzata Wilkiewicz*