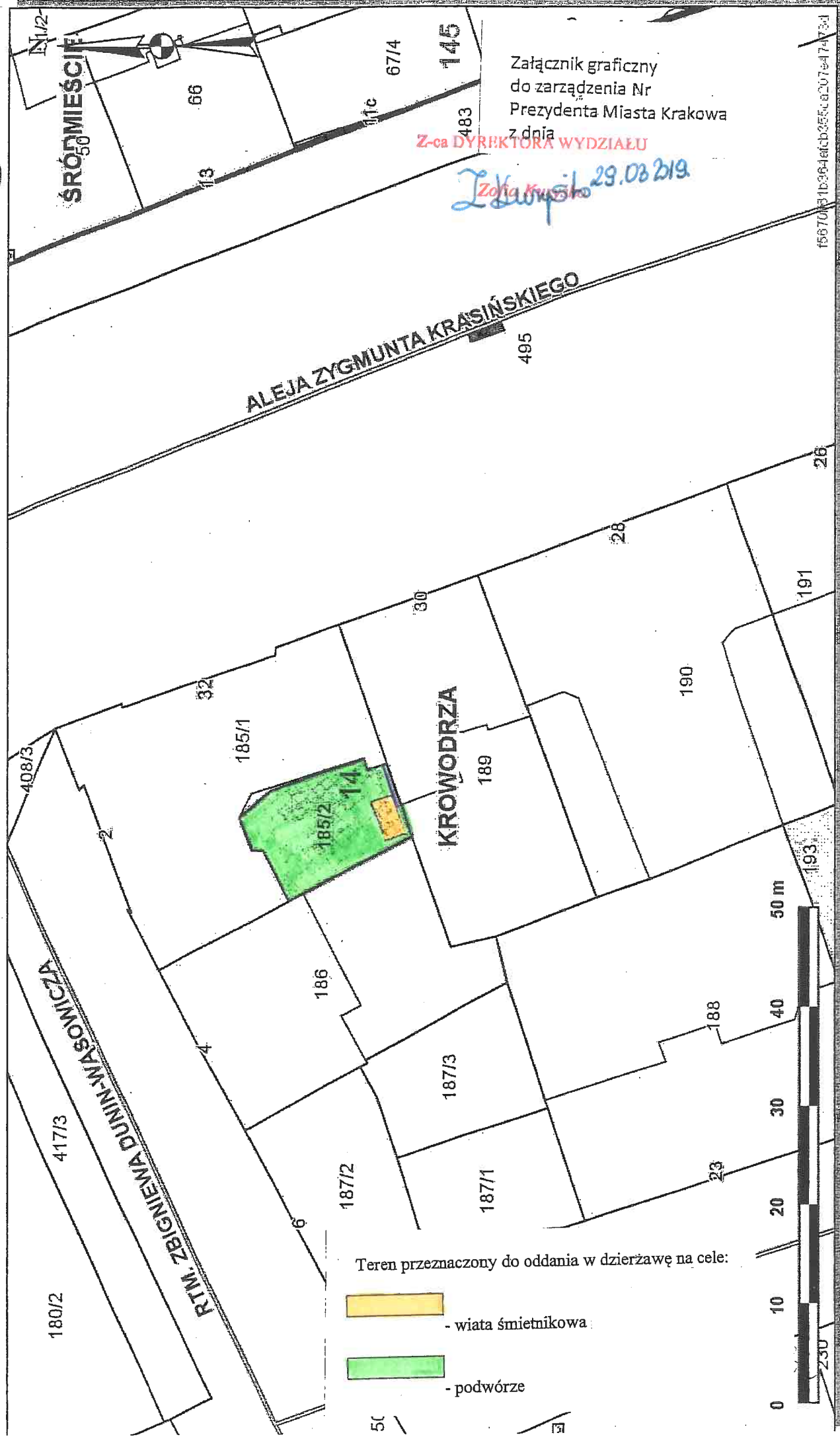




Skala 1 : 500

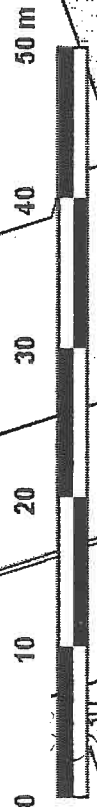


mapa przygotowana przy użyciu Internetowego Serwera Danych Przestrzennych



Teren przeznaczony do oddania w dzierżawę na cele:

-  - wiata śmietnikowa
-  - podwórze



Załącznik graficzny do zarządzenia Nr Prezydenta Miasta Krakowa z dnia

Z-ca DYREKTORA WYDZIAŁU

*Zofia Kusińska* 29.08.2019.

Udostępniane informacje nie są dokumentami w postępowaniach administracyjnych i innych. Dokumenty należy zamawiać w Wydziale Geodezji co podlega opłatom zgodnie z zał. do ustawy z dn.5 czerwca 2014 r. o zmianie ustawy - Prawo geodezyjne i kartograficzne oraz ustawy o postępowaniu egzekucyjnym w administracji (Dz.U.2014 poz.897).

Wydruk sporządzony przez michalika (MICHALIK AGNIESZKA, Wydział Skarbu Miasta), 2016.10.20 15:23:21