


Załącznik graficzny do Zarządzenia Nr
 Prezydenta Miasta Krakowa
 z dnia

LEGENDA:

 - SŁUŻEBNOŚĆ PRZESYŁU

Z-ca DYREKTORA WYDZIAŁU
Zofia Kuryśko

MAPA EWIDENCYJNA

województwo: małopolskie
 powiat: M. Kraków
 jedn. ewid.: Podgórze
 obręb: 09





nr działki: 38/2
 sekcja: 7.124.11.15.2
 arkusz mapy w KUL:
 skala: 1:1000
 układ współrzędnych: 2000
 stan na dzień: 04-04-2018
 wykonano przez: Paweł Kokoszka

PREZYDENT MIASTA KRAKOWA

GD-10.6642.....2018
6420

Poswiadcza się zgodność niniejszej kopii z treścią materiału państwowego zasobu geodezyjnego i kartograficznego	PREZYDENT MIASTA KRAKOWA
Organ prowadzący państwowy zasób geodezyjny i kartograficzny	mapa ewidencyjna
Nazwa materiału zasobu	3610-660/2010
Identyfikator ewidencyjny materiału zasobu	04-04-2018
Data wykonania kopii	Z. SKŁADU MIASTA
Imię, nazwisko i podpis osoby reprezentującej organ	<i>Paweł Kokoszka</i>

Legenda

	pas eksploatacyjny
	sieć ciepła preizolowana
	sieć ciepła tradycyjna
	sieć ciepła nadziemna