






**MIEJSOWY PLAN ZAGOSPODAROWANIA PRZESTRZENNEGO OBSZARU
„REJON ULIC PODŁUŻNEJ I PYLNEJ”
PROGNOZA FINANSOWA**







ELEMENTY USTALEŃ PLANU

-  granica obszaru objętego planem
-  linie rozgraniczające
-  obowiązujące linie zabudowy
-  nieprzekraczalne linie zabudowy
-  granice działek

PRZEZNACZENIA TERENÓW

- | | | |
|---|---|---|
| MN Tereny zabudowy mieszkaniowej jednorodzinnej (MN.1-MN.33) | ZL Tereny lasu (ZL.1) | KDW Tereny dróg wewnętrznych (KDW.1-KDW.8) |
| MN/U Tereny zabudowy mieszkaniowej jednorodzinnej lub usługowej (MN/U.1-MN/U.12) | ZP Tereny zieleni urządzonej (ZP.1-ZP.17) | KDX Tereny ciągów pieszych (KDX.1-KDX.12) |
| U Tereny zabudowy usługowej (U.1-U.3) | ZPo Tereny zieleni urządzonej - ogrody działkowe (ZPo.1-ZPo.2) | KP Tereny placów (KP.1-KP.2) |
| Ui.1 Teren zabudowy usługowej istniejącej (Ui.1) | ZPz Tereny zieleni urządzonej - zieleńce (ZPz.1-ZPz.2) | KU Tereny obsługi i urządzeń komunikacyjnych (KU.1-KU.2) |
| Uo.1 Teren zabudowy usługowej - oświaty (Uo.1) | KDZ Tereny dróg publicznych - klasy zbiorczej (KDZ.1-KDZ.3) | G Teren infrastruktury technicznej - gazownictwo (G.1) |
| US Tereny sportu i rekreacji (US.1-US.3) | KDL Teren drogi publicznej - klasy lokalnej (KDL.1) | K Teren infrastruktury technicznej - kanalizacja (K.1) |
| R Tereny rolnicze (R.1-R.4) | KDD Tereny dróg publicznych - klasy dojazdowej (KDD.1-KDD.18) | |

ELEMENTY PROGNOZY SKUTKÓW FINANSOWYCH

-  tereny podlegające zmianie w zakresie opodatkowania
-  tereny dróg przeznaczone do wykupu przez gminę Kraków
-  tereny zieleni przeznaczone do wykupu przez gminę Kraków
-  działki gminy Kraków przeznaczone do sprzedaży
-  tereny podlegające naliczeniu opłaty planistycznej
-  budowa nowych odcinków dróg/parkingów

75 0 150m

