
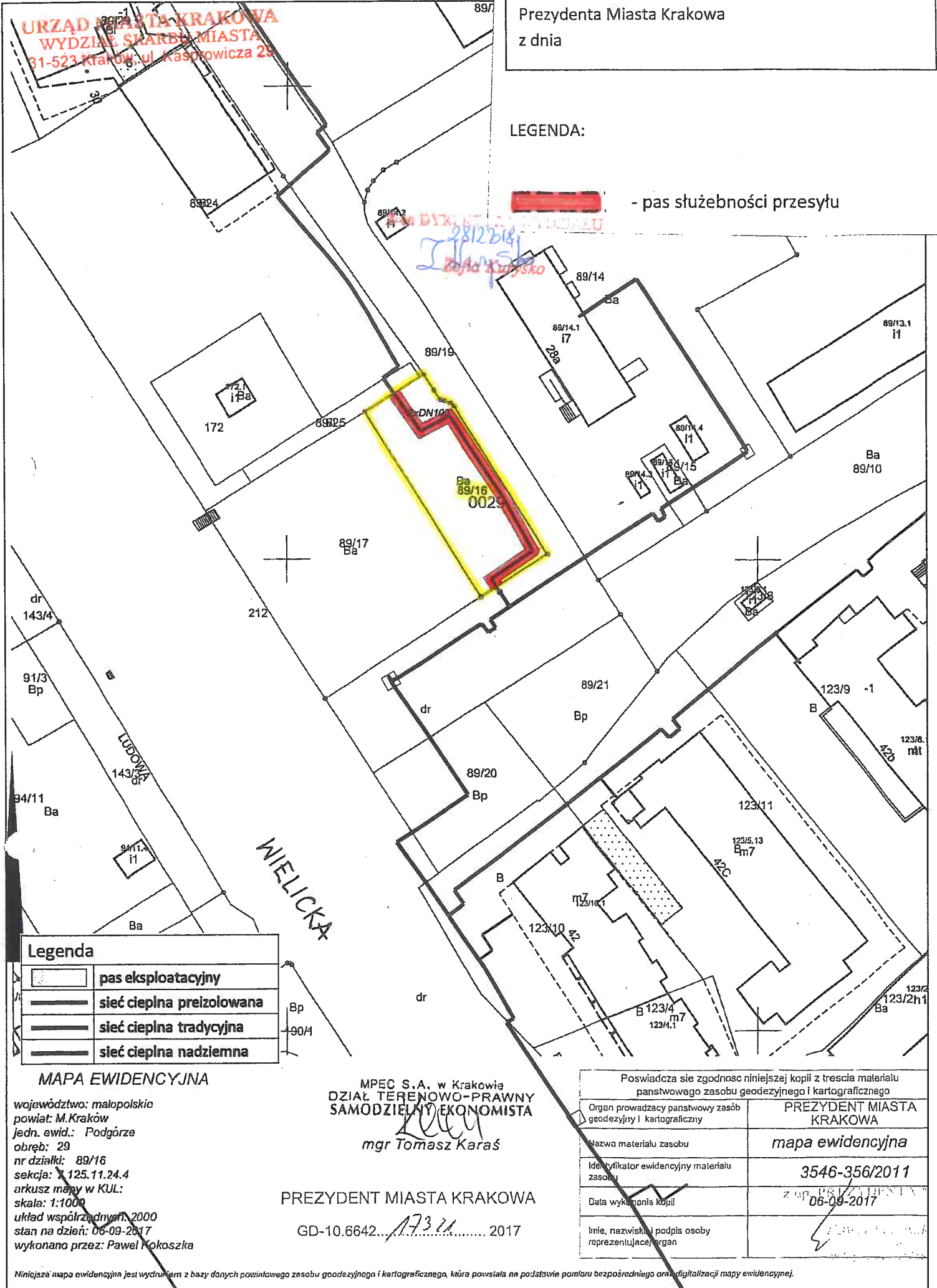


Załącznik graficzny do Zarządzenia Nr
Prezydenta Miasta Krakowa
z dnia





LEGENDA:

 - pas służebności przesyłu



URZĄD MIASTA KRAKOWA
WYDZIAŁ SPRABY MIASTA
31-523 Kraków, ul. Kasprzowicza 29

28122618
Bożena Kłusko

	pas eksploatacyjny
	sieć ciepła preizolowana
	sieć ciepła tradycyjna
	sieć ciepła nadziemna

MAPA EWIDENCYJNA

województwo: małopolskie
powiat: M. Kraków
jedn. ewid.: Podgórze
obręb: 29
nr działki: 89/16
sekcja: 125.11.24.4
arkusz mapy w KUL:
skala: 1:1000
układ współrzędnych: 2000
stan na dzień: 06-09-2017
wykonano przez: Paweł Kokoszka

MPEC S.A. w Krakowie
DZIAŁ TERENOWO-PRAWNY
SAMODZIELNY EKONOMISTA
Zakaj
mgr Tomasz Karaś

PREZYDENT MIASTA KRAKOWA
GD-10.6642.17311.2017

Poswiadcza się zgodność niniejszej kopii z treścią materiału państwowego zasobu geodezyjnego i kartograficznego	
Organ prowadzący państwowy zasób geodezyjny i kartograficzny	PREZYDENT MIASTA KRAKOWA
Nazwa materiału zasobu	mapa ewidencyjna
Identyfikator ewidencyjny materiału zasobu	3546-356/2011
Data wykonania kopii	z up. PREZYDENTA 06-09-2017
Imię, nazwisko i podpis osoby reprezentującej organ	<i>[Signature]</i>

Niniejsza mapa ewidencyjna jest wydrukiem z bazy danych państwowego zasobu geodezyjnego i kartograficznego, która powstała na podstawie pomiaru bezpośredniego oraz digitalizacji mapy ewidencyjnej.