

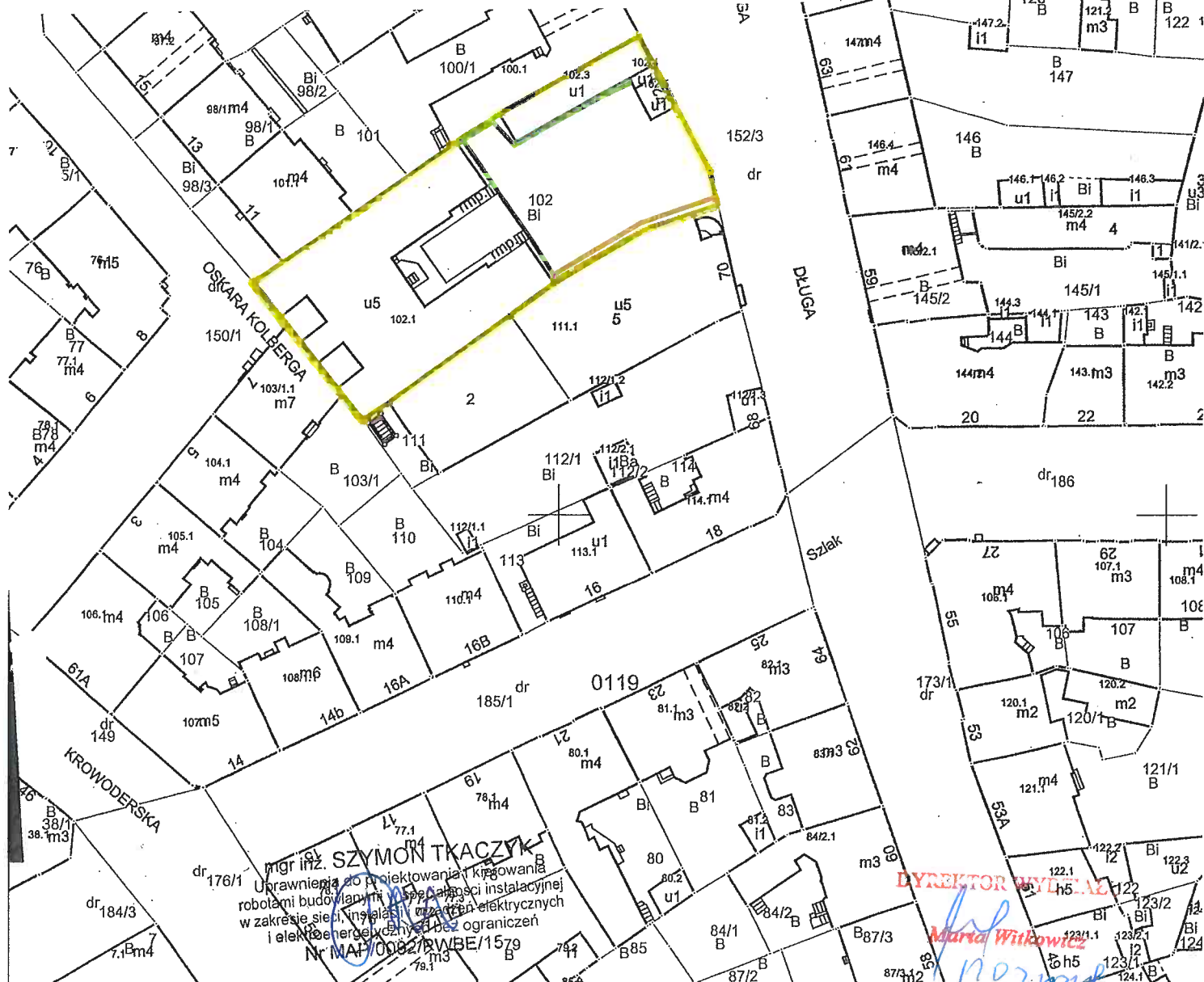


Załącznik graficzny do Zarządzenia Nr
Prezydenta Miasta Krakowa
z dnia



LEGENDA:

-  pas służebności przesyłu dla projektowanej energetycznej linii kablowej nN
-  pas służebności przesyłu dla istniejącej energetycznej linii kablowej nN



MAPA EWIDENCYJNA dz. 102

województwo: małopolskie
powiat: M.Kraków
jedn. ewid.: Śródmieście
obręb: 0116
nr działki: 111
sekcja: 7.125.11.03.3, 7.125.11.08.1
arkusz mapy w KUL:
skala: 1:1000
układ współrzędnych: 2000
stan na dzień: 26-06-2018
wykonano przez: Wojciech Wiecha

 proj. sieć kablowa nN - 30m
 jstn. sieć kablowa nN - 60m
obszar zajęty pod istn. i proj.
infrastrukturę -45 m²
PREZYDENT MIASTA KRAKOWA
GD-10.6642.....2018

Poświadczam zgodność niniejszej kopii z treścią materiału państwowego zasobu geodezyjnego i kartograficznego	
Organ prowadzący państwowy zasób geodezyjny i kartograficzny	PREZYDENT MIASTA KRAKOWA
Nazwa materiału zasobu	mapa ewidencyjna
Identyfikator ewidencyjny materiału zasobu	3546-356/2011
Data wykonania kopii	26-06-2018
Imię, nazwisko i podpis osoby reprezentującej organ	