
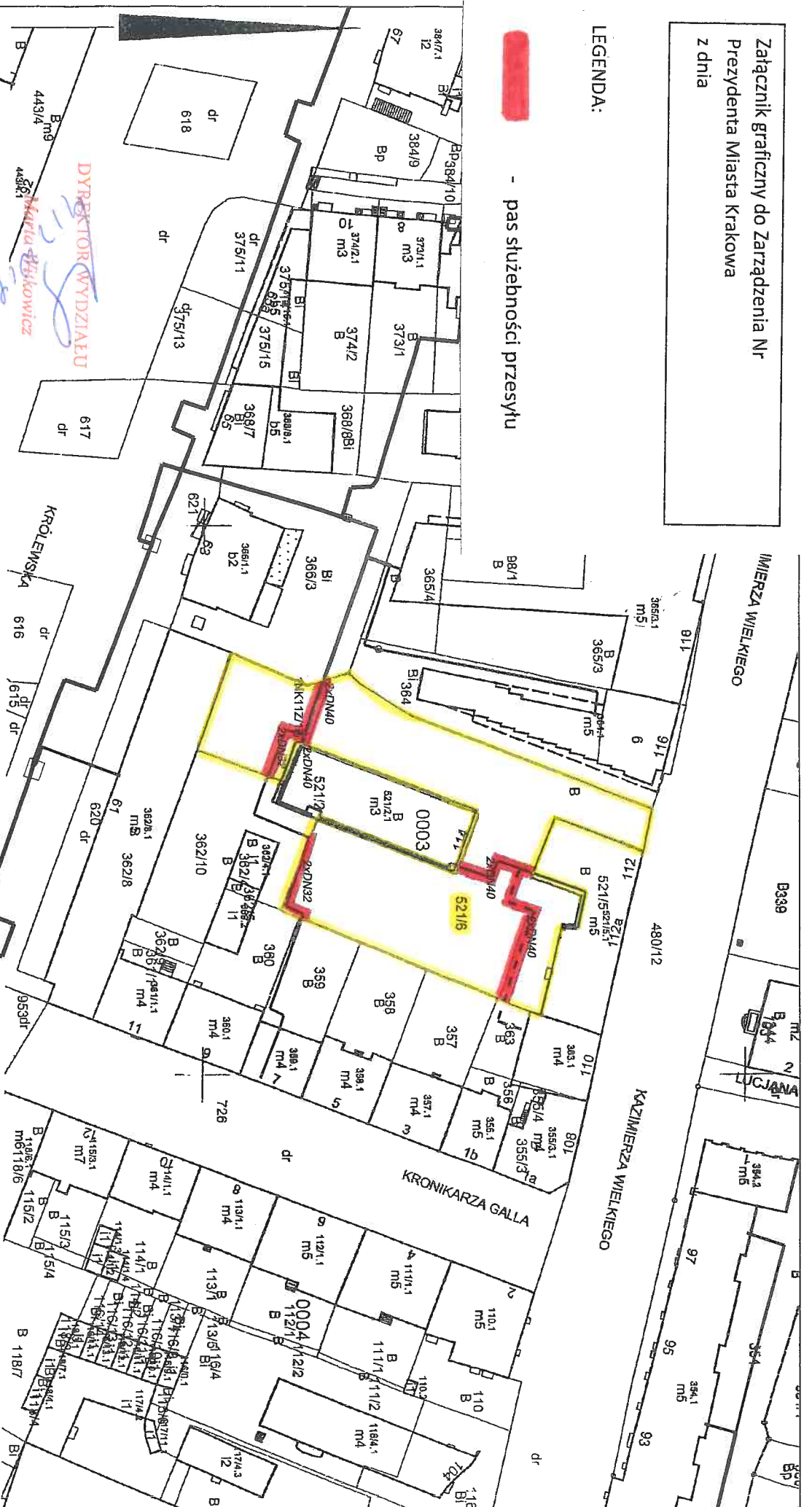


Załącznik graficzny do Zarządzenia Nr
Prezydenta Miasta Krakowa
z dnia

LEGENDA:

 - pas służebności przesyłu



MAPA EWIDENCYJNA

województwo: małopolskie
powiat: M. Kraków

jedn. ewid.: Krowczyce
obręb.: 3

nr działki: 521/6
sekcja: 7.125.11.02.3

arkusz mapy w K.U.L.:
skala: 1:1000

układ współrzędnych: 2000
stan na dzień: 19-04-2017


wykonano przez: Agnieszka Sajdak






DYREKTOR WYDZIAŁU

MPEC S. A. w Krakowie
DZIAŁ TERENOWO-PRAWNY
SAMODZIĘLNY EKONOMICZNY
mgr Tomasz Karaś

PREZYDENT MIASTA KRAKOWA

GD-10.6642..... 2017

Poswiadcza się zgodność niniejszej kopii z oryginałem materiału państwowego zasobu geodezyjnego i kartograficznego	PREZYDENT MIASTA KRAKOWA
Organ prowadzący państwowy zasob geodezyjny i kartograficzny	mapa ewidencyjna
Nazwa materiału zasobu	382-443110
Identyfikator ewidencyjny materiału zasobu	19-04-2017
Data wykonania kopii	19-04-2017
Imię, nazwisko i podpis osoby reprezentującej organ	

Legenda	
	pas technologiczny
	sieć ciepła przelazowana
	sieć ciepła tradycyjna
	sieć ciepła nadziemna
	sieć ciepła projektowana

Niniejsza mapa ewidencyjna jest wykonana z użyciem danych państwowego zasobu geodezyjnego i kartograficznego zgodnie z przepisami o systemie informacji geodezyjnej i kartograficznej, zgodnie z przepisami o podziale państwa na powiaty, województwa i gminy, zgodnie z przepisami o podziale państwa na powiaty, województwa i gminy, zgodnie z przepisami o podziale państwa na powiaty, województwa i gminy.