

projektowana służebność
przechodu i przejazdu pow. 0,0112 ha
dla inwestycji niedrogowej nr 3

istniejąca służebność
przejazdu i przechodu
pow. 0,0095 ha
dla inwestycji niedrogowej nr 4

istniejąca służebność
przechodu i przejazdu pow. 0,0056 ha
dla inwestycji niedrogowej nr 1




MAPA EWIDENCYJNA

województwo: małopolskie
powiat: M. Kraków
jedn. ewid.: Krowodrza
obręb: 0042
nr działki: 2117
sekcja: 7.126.11.18.1
arkusz mapy w KUL:
skala: 1:1000
układ współrzędnych: 2000
stan na dzień: 03-07-2019
wykonano przez: Aneta Gancarz

PREZYDENT MIASTA KRAKOWA
GD-10.6642.13230.2019

Pobliższa się zgodność kopii z treścią materiału państwowego zasobu geodezyjnego i kartograficznego	
Organ prowadzący państwowy zasób geodezyjny i kartograficzny	PREZYDENT MIASTA KRAKOWA
Nazwa materiału zasobu	mapa ewidencyjna
Identyfikator ewidencyjny materiału zasobu	3484-7/2011
Data wykonania kopii	03-07-2019
Imię, nazwisko i podpis osoby reprezentującej organ	Aneta Gancarz radny prezydium Miasta Krakowa

43
LEGENDA:

-  GRANICA PROJEKTOWANEJ SŁUŻEBNOŚCI PRZECHODU I PRZEJAZDU
-  GRANICA ISTNIEJĄCEJ SŁUŻEBNOŚCI PRZECHODU I PRZEJAZDU
-  GRANICA PROJEKTOWANEGO PASA DROGOWEGO UL. PASTEURA - OBJĘTA PROCEDURĄ ZRID

DYREKTOR WYDZIAŁU
Marta Wolkowicz

MAPA DO USTALENIA SŁUŻEBNOŚCI GRUNTOWEJ NA DZ. NR 531/4
OBR. 42 KROWODRZA POD PLANOWANĄ OBSŁUGĘ
KOMUNIKACYJNĄ DZIAŁKI NR 5/3, OBR. 42 KROWODRZA

Niniejsza mapa ewidencyjna jest wydrukiem z bazy danych powiatowego zasobu geodezyjnego i kartograficznego. Która powstała na podstawie pomiaru bezpośredniego oraz digitalizacji mapy ewidencyjnej w Wydziale Geodezji