
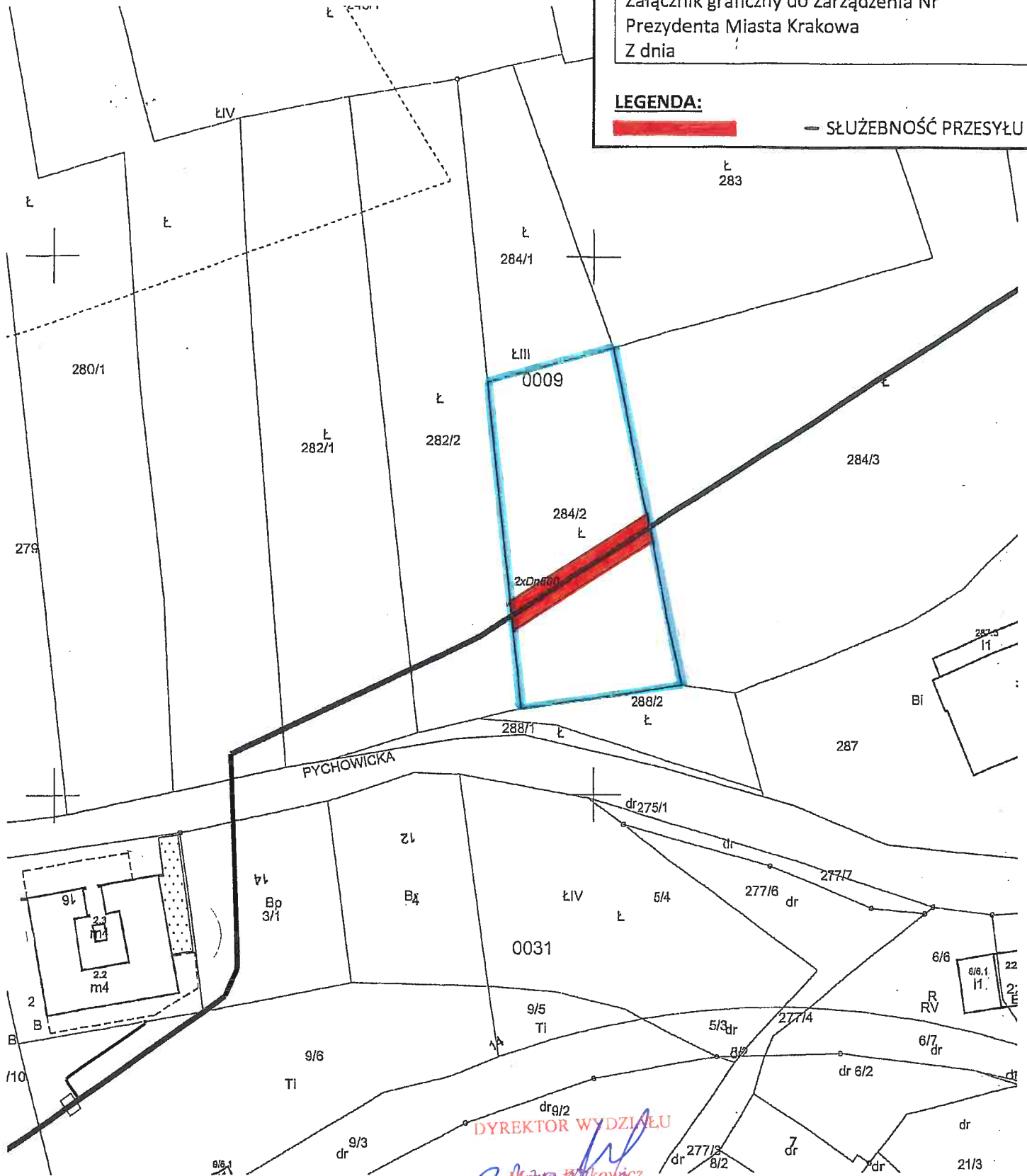


Załącznik graficzny do Zarządzenia Nr
Prezydenta Miasta Krakowa
Z dnia

LEGENDA:




 — SŁUŻEBNOŚĆ PRZESYŁU



DYREKTOR WYDZIAŁU
Maria Wilkiewicz

MAPA EWIDENCYJNA

wództwo: małopolskie
miasto: M. Kraków
ewid.: Podgórze
b: 0009
kalki: 284/2
ła: 7.124.11.02.1, 7.124.11.02.2
sz mapy w KUL:
i: 1:1000
l współrzędnych: 2000
na dzień: 04-12-2018
nawiano przez: Wojciech Włocha

Legenda	
	pas eksploatacyjny
	sieć ciepła preizolowana
	sieć ciepła tradycyjna

PREZYDENT MIASTA KRAKOWA
GD-10.6642.....23091.....2018

Poświadcza się zgodność niniejszej kopii z treścią materiału państwowego zasobu geodezyjnego i kartograficznego	
Organ prowadzący państwowy zasób geodezyjny i kartograficzny	PREZYDENT MIASTA KRAKOWA
Nazwa materiału zasobu	mapa ewidencyjna
Identyfikator ewidencyjny materiału zasobu	3482-313/2011
Data wykonania kopii	z up. Pow. Miasta Krakowa 04-12-2018
Imię, nazwisko i podpis osoby reprezentującej organ	<i>Wojciech Włocha</i>

7a mapa ewidencyjna jest wydrukowana z bazy danych powiatowego zasobu geodezyjnego i kartograficznego, która powstała na podstawie pomiaru bezpośredniego oraz digitalizacji mapy ewidencyjnej.