

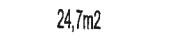
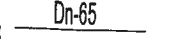



URZĄD MIASTA KRAKOWA  
WYDZIAŁ SKARBU MIASTA  
31-523 Kraków, ul. Kasprzowicza 29

**LEGENDA**

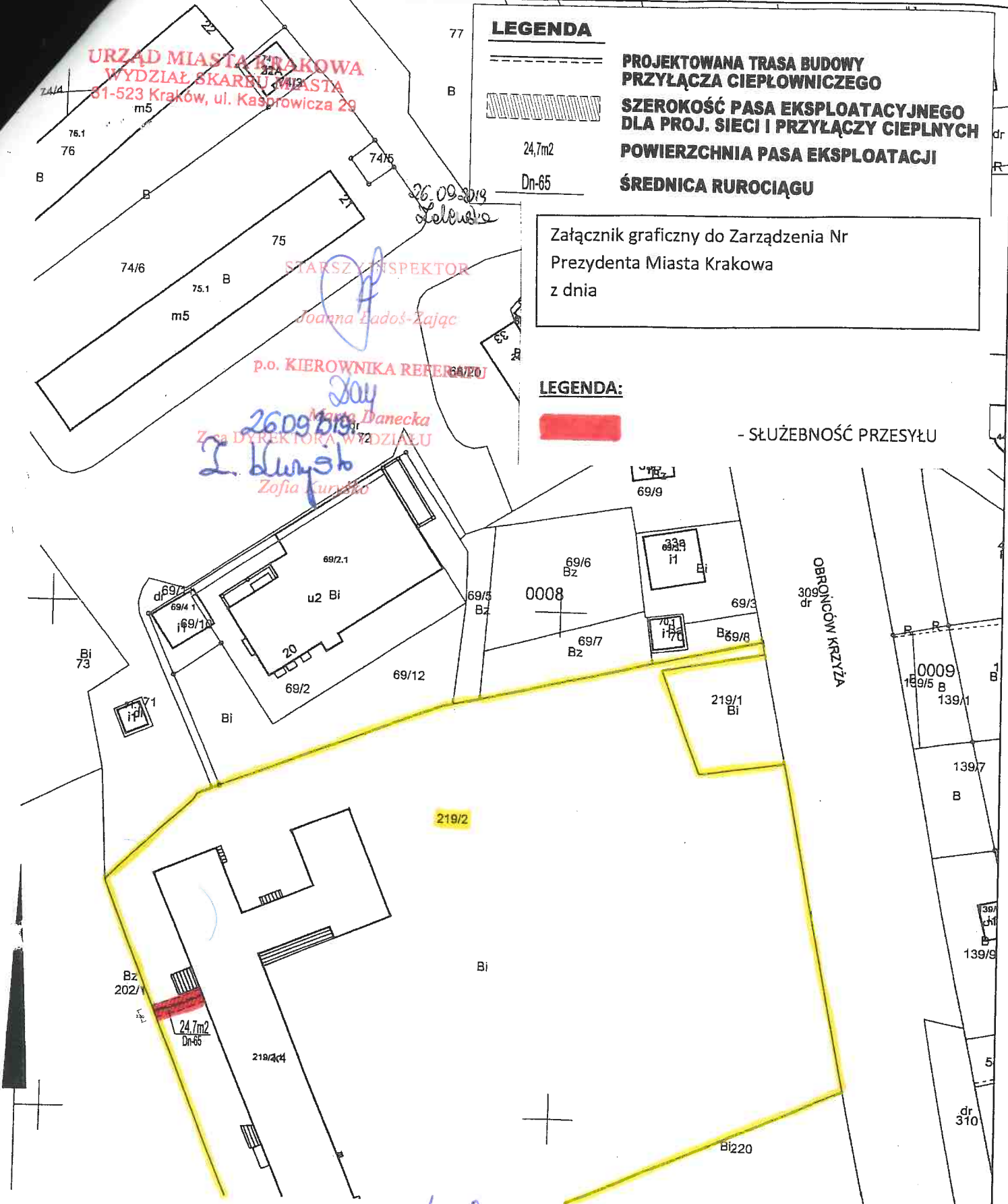
-  PROJEKTOWANA TRASA BUDOWY PRZYŁĄCZA CIEPŁOWNICZEGO
-  SZEROKOŚĆ PASA EKSPLOATACYJNEGO DLA PROJ. SIECI I PRZYŁĄCZY CIEPLNYCH
-  POWIERZCHNIA PASA EKSPLOATACJI
-  ŚREDNICA RUROCIĄGU

Załącznik graficzny do Zarządzenia Nr  
Prezydenta Miasta Krakowa  
z dnia

**LEGENDA:**

 - SŁUŻEBNOŚĆ PRZESYŁU

26.09.2018  
Stalowski  
STARSZY INSPEKTOR  
Joanna Ladoś-Zajac  
p.o. KIEROWNIKA REFERATU  
Marta Danecka  
Za DZIEKOWNIKI WYDZIAŁU  
26.09.2018  
Zofia Kurysko



**MAPA EWIDENCYJNA**

województwo: małopolskie  
powiat: M. Kraków  
jedn. ewid.: Nowa Huta  
obręb: 0008  
nr działki: 72  
sekcja: 7.126.12.22.1, 7.126.12.22.2, 7.126.12.22.3, 7.126.12.22.4  
arkusz mapy w KUL:  
skala: 1:1000  
układ współrzędnych: 2000  
stan na dzień: 26-04-2018  
wykonano przez: Kamila Jedziniak

DYREKTOR WYDZIAŁU  
Marta Wilkiewicz

PREZYDENT MIASTA KRAKOWA  
GD-10.6642 8261 2018

Poswiadcza się zgodność niniejszej kopii z treścią materiału państwowego zasobu geodezyjnego i kartograficznego	
Organ prowadzący państwowy zasób geodezyjny i kartograficzny	PREZYDENT MIASTA KRAKOWA
Nazwa materiału zasobu	mapa ewidencyjna
Identyfikator ewidencyjny materiału zasobu	3483-6/2011
Data wykonania kopii	26-04-2018
Imię, nazwisko i podpis osoby reprezentującej organ	Z. UD. PREZYDENTA MIASTA Kamila Jedziniak

Niniejsza mapa ewidencyjna jest wydrukiem z bazy danych powiatowego zasobu geodezyjnego i kartograficznego, która powstała na podstawie pomiaru bezpośredniego oraz digitalizacji mapy ewidencyjnej; y dż. Geodezji