





MIEJSCOWY PLAN ZAGOSPODAROWANIA PRZESTRZENNEGO OBSZARU „REJON ULICY PRZEWÓZ” PROGNOZA SKUTKÓW FINANSOWYCH








ELEMENTY USTALEŃ PLANU:

-  Granica obszaru objętego planem
-  Linie rozgraniczające
-  Nieprzekraczalne linie zabudowy
-  Obowiązujące linie zabudowy

PRZEZNACZENIA TERENÓW:

- | | |
|---------------|---|
| MN/MWn | Tereny zabudowy mieszkaniowej jednorodzinnej lub wielorodzinnej niskiej intensywności (MN/MWn.1-MN/MWn.3) |
| MW | Tereny zabudowy mieszkaniowej wielorodzinnej (MW.1-MW.14) |
| MW/U | Tereny zabudowy mieszkaniowej wielorodzinnej lub usługowej (MW/U.1-MW/U.5) |
| U | Tereny zabudowy usługowej (U.1-U.8) |
| US | Teren sportu i rekreacji (US.1) |
| ZP | Tereny zieleni urządzonej:
- publicznie dostępne parki (ZP.1-ZP.5)
- zieleńce (ZP.6, ZP.7) |
| ZD | Tereny ogrodów działkowych (ZD.1, ZD.2) |
| KDZT | Tereny dróg publicznych klasy zbiorczej z torowiskiem tramwajowym (KDZT.1, KDZT.2) |
| KDL | Tereny dróg publicznych klasy lokalnej (KDL.1-KDL.3) |
| KDD | Tereny dróg publicznych klasy dojazdowej (KDD.1-KDD.9) |
| KDW | Tereny dróg wewnętrznych (KDW.1-KDW.4) |
| KDX | Tereny ciągów pieszych (KDX.1-KDX.4) |
| KU | Tereny obsługi i urządzeń komunikacyjnych (KU.1-KU.4) |

ELEMENTY PROGNOZY SKUTKÓW FINANSOWYCH

-  działki gminy Kraków przeznaczone do sprzedaży
-  tereny dróg oraz infrastruktury komunikacyjnej przeznaczone do wykupu przez gminę Kraków
-  tereny podlegające zmianie w zakresie opodatkowania
-  budowa nowych odcinków dróg oraz infrastruktury komunikacyjnej, obciążająca budżet gminy
-  tereny podlegające naliczeniu opłaty planistycznej
-  tereny zieleni przeznaczone do wykupu przez gminę Kraków
-  obszar potencjalnych odszkodowań

75 0 150m

Wydział Planowania Przemianowego UMK 

WRZEŚNIEN 2018
aktualizacja czerwiec 2019