

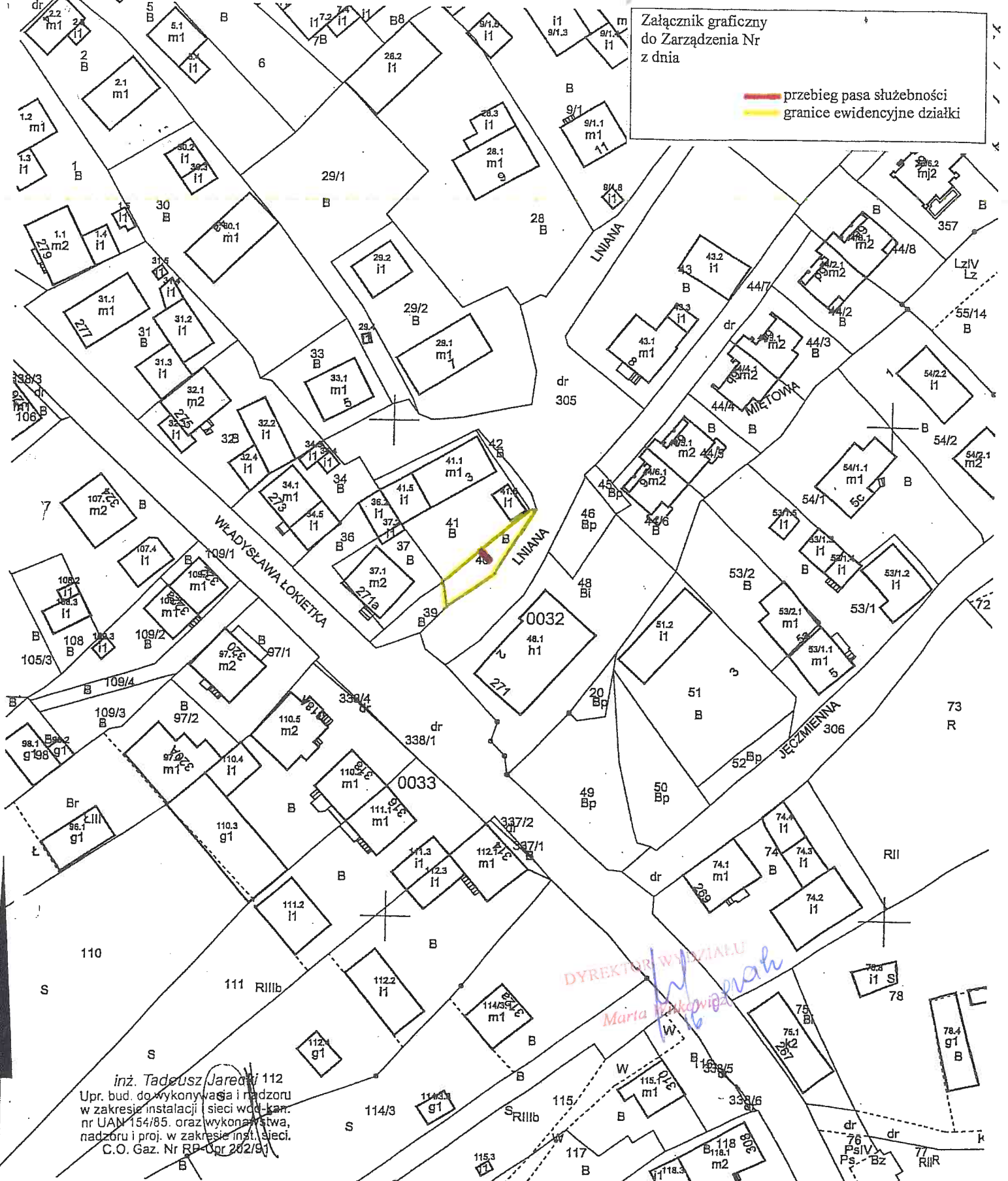


Załącznik graficzny
do Zarządzenia Nr
z dnia

 przebieg pasa służebności
 granice ewidencyjne działki



inż. Tadeusz Jarecki 112
Upr. bud. do wykonywania i nadzoru
w zakresie instalacji sieci wod.-kan.
nr UAN 154/85. oraz wykonawstwa,
nadzoru i proj. w zakresie inst. sieci.
C.O. Gaz. Nr RP-Upr 262/91

DYREKTOR WYDZIAŁU
Marta Krakowiak

MAPA EWIDENCYJNA

województwo: małopolskie
powiat: M. Kraków
jedn. ewid.: Krowadza
zbręb: 0032
nr działki: 40
sekcja: 7.126.11.06.2, 7.126.11.06.4
arkusz mapy w KUL:
skala: 1:1000
plan na dzień: 15-01-2019
wykonano przez: Paweł Kokoszka

 PROJEKTOWANE PRZYŁĄCZE PEdn25
 STREFA KONTROLOWANA

PREZYDENT MIASTA KRAKOWA

GD-10.6642..... 2019

Pozwiera się zgodność niniejszej kopii z treścią materiału państwowego zasobu geodezyjnego i kartograficznego	
Organ prowadzący państwowy zasób geodezyjny i kartograficzny	PREZYDENT MIASTA KRAKOWA
Nazwa materiału zasobu	mapa ewidencyjna
Identyfikator ewidencyjny materiału zasobu	3482-313/2011
Data wykonania kopii	15-01-2019
Imię, nazwisko i podpis osoby reprezentującej organ	<i>Marta Krakowiak</i>

Niniejsza mapa ewidencyjna jest wydrukiem z bazy danych powiatowego zasobu geodezyjnego i kartograficznego, która powstała na podstawie pomiaru bezpośredniego oraz digitalizacji mapy ewidencyjnej.