


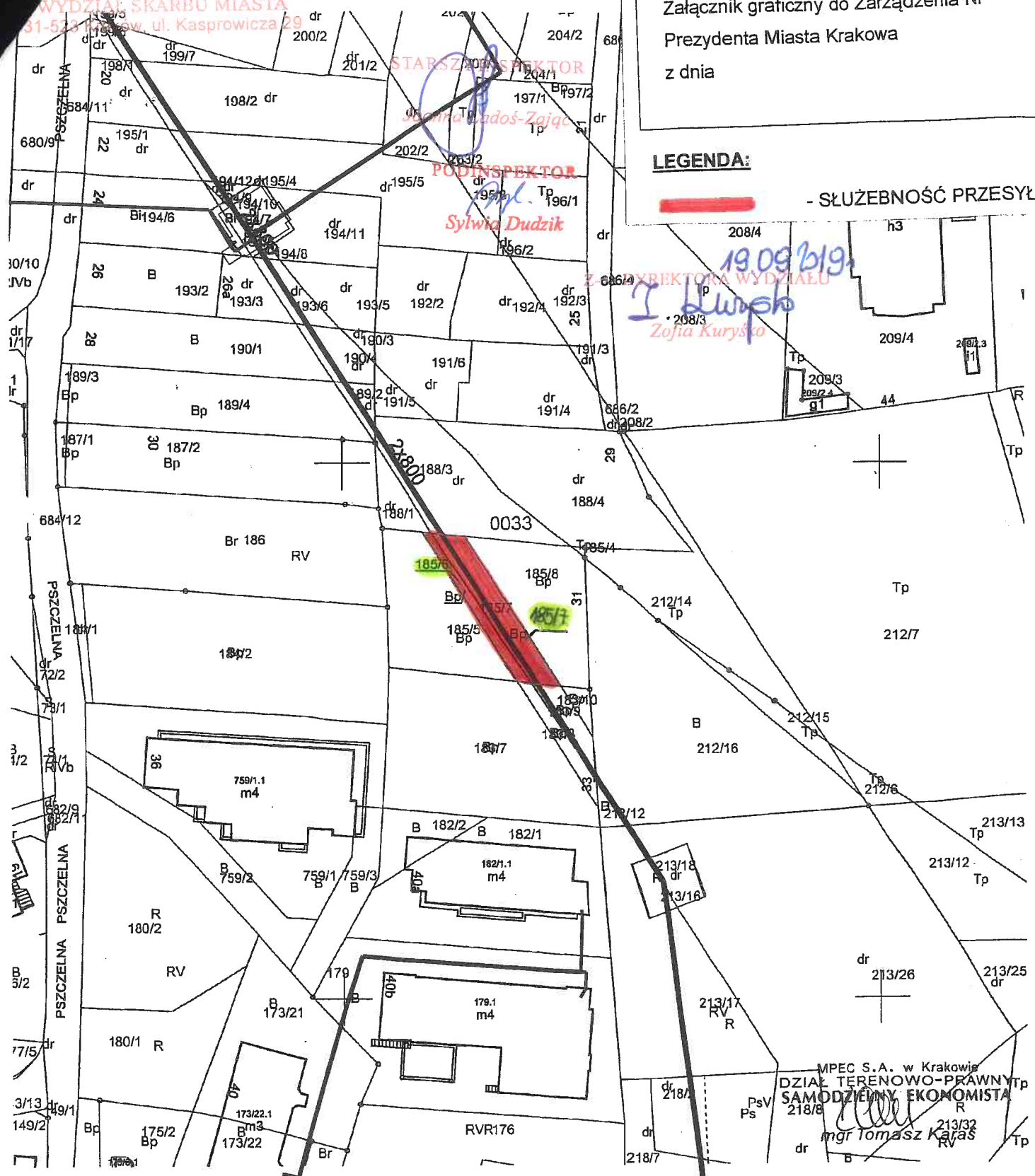
Załącznik graficzny do Zarządzenia Nr
 Prezydenta Miasta Krakowa
 z dnia

STARSZY INSPEKTOR
Wojciech Włodarczyk
PODINSPEKTOR
Sylvia Dudzik

LEGENDA:




 - SŁUŻEBNOŚĆ PRZESYŁU

19.09.2018
INSPEKTOR WYDZIAŁU
Zofia Kuryśko



MAPA EWIDENCYJNA

województwo: małopolskie
 miasto: Kraków
 id.: Podgórze
 3033
 i: 185/7
 7.124.11.07.1, 7.124.11.07.2
 skala: 1:1000
 data: 19-10-2018
 autor: Wojciech Wiecha

Legenda	
	pas eksploatacyjny
	sieć ciepła preizolowana
	sieć ciepła tradycyjna

PREZYDENT MIĘDZYGOSIARZ
2018
 GD-10.6642..... 2018

Poświadczam zgodność niniejszej kopii z treścią materiału państwowego zasobu geodezyjnego i kartograficznego	
Organ prowadzący państwowy zasób geodezyjny i kartograficzny	PREZYDENT MIĘDZYGOSIARZ KRAKOWA
Nazwa materiału zasobu	mapa ewidencyjna
Identyfikator ewidencyjny materiału zasobu	3546-356/2011
Data wykonania kopii	19-10-2018
Imię, nazwisko i podpis osoby reprezentującej organ	<i>mgr Tomasz Karas</i>

Mapa ewidencyjna jest wydrukiem z bazy danych państwowego zasobu geodezyjnego i kartograficznego, która powstała na podstawie pomiaru bezpośredniego oraz digitalizacji mapy ewidencyjnej.

DYREKTOR WYDZIAŁU

Maria Witkiewicz