




Załącznik graficzny do Zarządzenia Nr
Prezydenta Miasta Krakowa
z dnia

DYREKTOR WYDZIAŁU
Marta Wiskayka
M. Nowak




LEGENDA:

-  - pas służebności przesyłu dla proj. przyłącza napowietrznego nN
-  - pas służebności przesyłu dla istniejących linii kablowych SN
-  - istniejące stanowisko słupowe

mgr inż. SZYMON TKACZYK
Uprawnienia do projektowania i kierowania
robotami budowlanymi w sferze instalacji elektrycznej
w zakresie sieci instalacji i urządzeń elektrycznych
i elektroenergetycznych bez ograniczeń
Nr MAP/0092/PWBE/15

MAPA EWIDENCYJNA

dz. 4/3
województwo: małopolskie
powiat: M. Kraków
jedn. ewid.: Nowa Huta
obręb: 4
nr działki: 315
sekcja: 7.126.12.13.1, 7.126.12.13.2
arkusz mapy w KUL:
skala: 1:1000
układ współrzędnych: 2000
stan na dzień: 02-11-2017
wykonano przez: Wojciech Wiecha

-  istn. stanowisko słupowe nN
-  proj. przyłącz napowietrzny - 17m
-  istn. linie napowietrzne - 6m
- obszar zajęty pod istn. i proj. infrastrukturę - 24m²

PREZYDENT MIASTA KRAKOWA

GD-10 6642.....2017.....2017

Poświadczam zgodność niniejszej kopii z treścią materiału państwowego zasobu geodezyjnego i kartograficznego

Organ prowadzący państwowy zasób geodezyjny i kartograficzny	PREZYDENT MIASTA KRAKOWA
Nazwa materiału zasobu	mapa ewidencyjna
Identyfikator ewidencyjny materiału zasobu	3483-6/2011
Data wykonania kopii	02-11-2017
Imię, nazwisko i podpis osoby reprezentującej organ	<i>ace</i>

Niniejsza mapa ewidencyjna jest wydrukiem z bazy danych powiatowego zasobu geodezyjnego i kartograficznego, która powstała na podstawie pomiaru bezpośredniego oraz digitalizacji mapy ewidencyjnej