

MIĘDZIURZĄD MIASTA KRAKOWA
WYDZIAŁ SKARBU MIASTA
31-523 Kraków, ul. Kasprowicza 29



p.o. KIEROWNIKA REFERATU

Jay
Marta Danecka
18.08.2019

Z-ca DYREKTORA WYDZIAŁU
2082019
I Kuryśko
Zofia Kuryśko

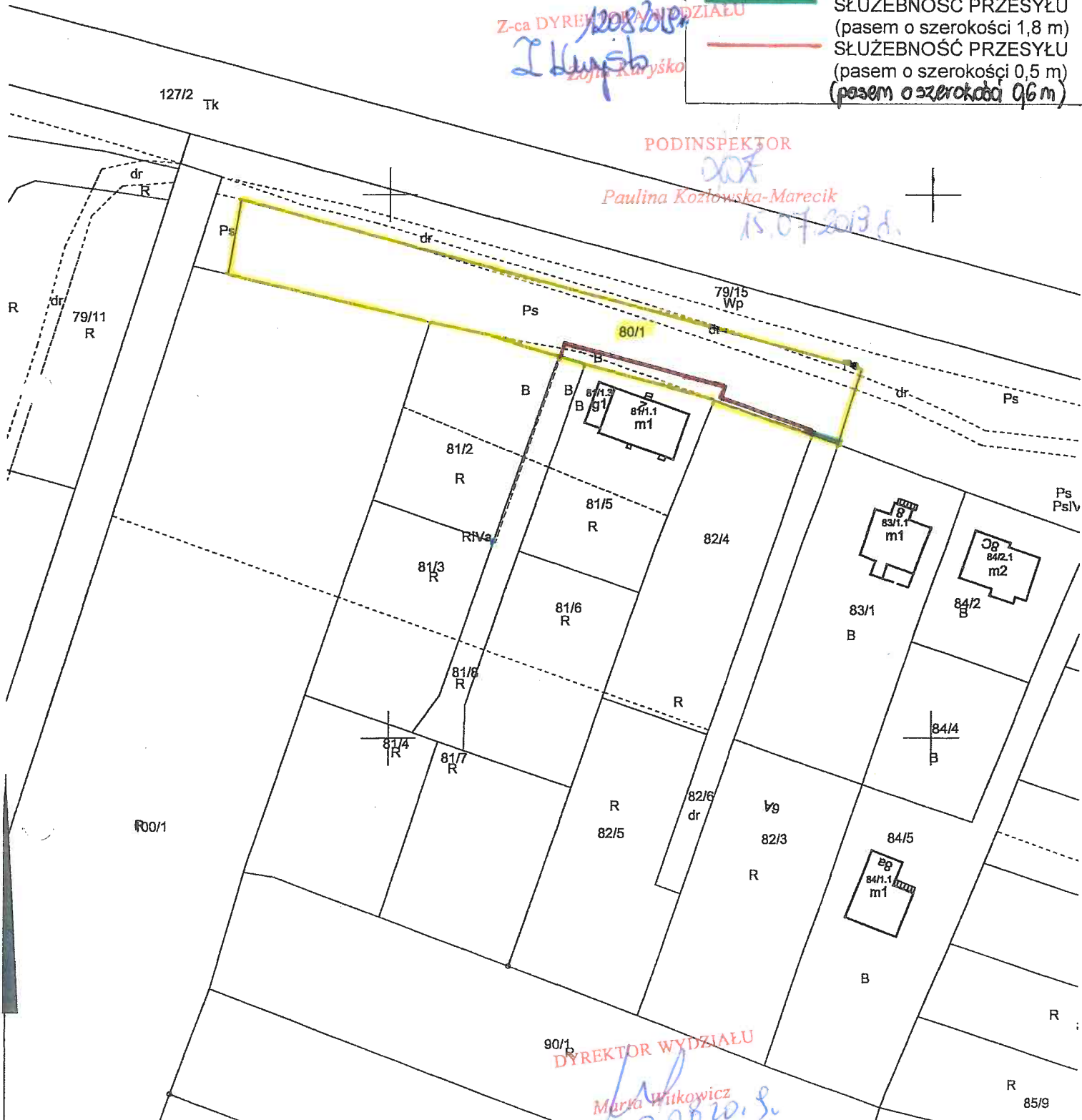
Załącznik do Zarządzenia Nr
Prezydenta Miasta Krakowa
z dnia

LEGENDA:

 SŁUŻEBNOŚĆ PRZESYŁU
(pasem o szerokości 1,8 m)
 SŁUŻEBNOŚĆ PRZESYŁU
(pasem o szerokości 0,5 m)
(pasem o szerokości 0,6 m)

PODINSPEKTOR

208
Paulina Kozłowska-Marecik
15.07.2019 r.



DYREKTOR WYDZIAŁU

13.08.2019
Marta Witkiewicz

MAPA EWIDENCYJNA

województwo: małopolskie
powiat: M. Kraków
jedn. ewid.: Podgórze
obręb: 0055
nr działki: 81/2
sekcja: 7.124.12.06.2, 7.124.12.06.4
arkusz mapy w KUL:
skala: 1:1000
układ współrzędnych: 2000
stan na dzień: 20-11-2018
wykonano przez: Bogdan Tuczyński

----- proj. kabel NA2XY-J 4x120mm

----- istniejące kable nN

inż. Marek Skupień
Uprawniony do projektowania, nadzorowania
i kierowania bez ograniczeń w zakresie sieci,
instalacji i urządzeń elektrycznych
i elektroenergetycznych
Ubr. Nr 143/28 Nr 105/97

Poświadczam się zgodność niniejszej kopii z treścią materiału państwowego zasobu geodezyjnego i kartograficznego

Organ prowadzący państwowy zasób geodezyjny i kartograficzny

PREZYDENT MIASTA KRAKOWA

Nazwa materiału zasobu

mapa ewidencyjna

Identyfikator ewidencyjny materiału zasobu

3546/356/2011

Data wykonania kopii

20-11-2018

Imię, nazwisko i podpis osoby reprezentującej organ