




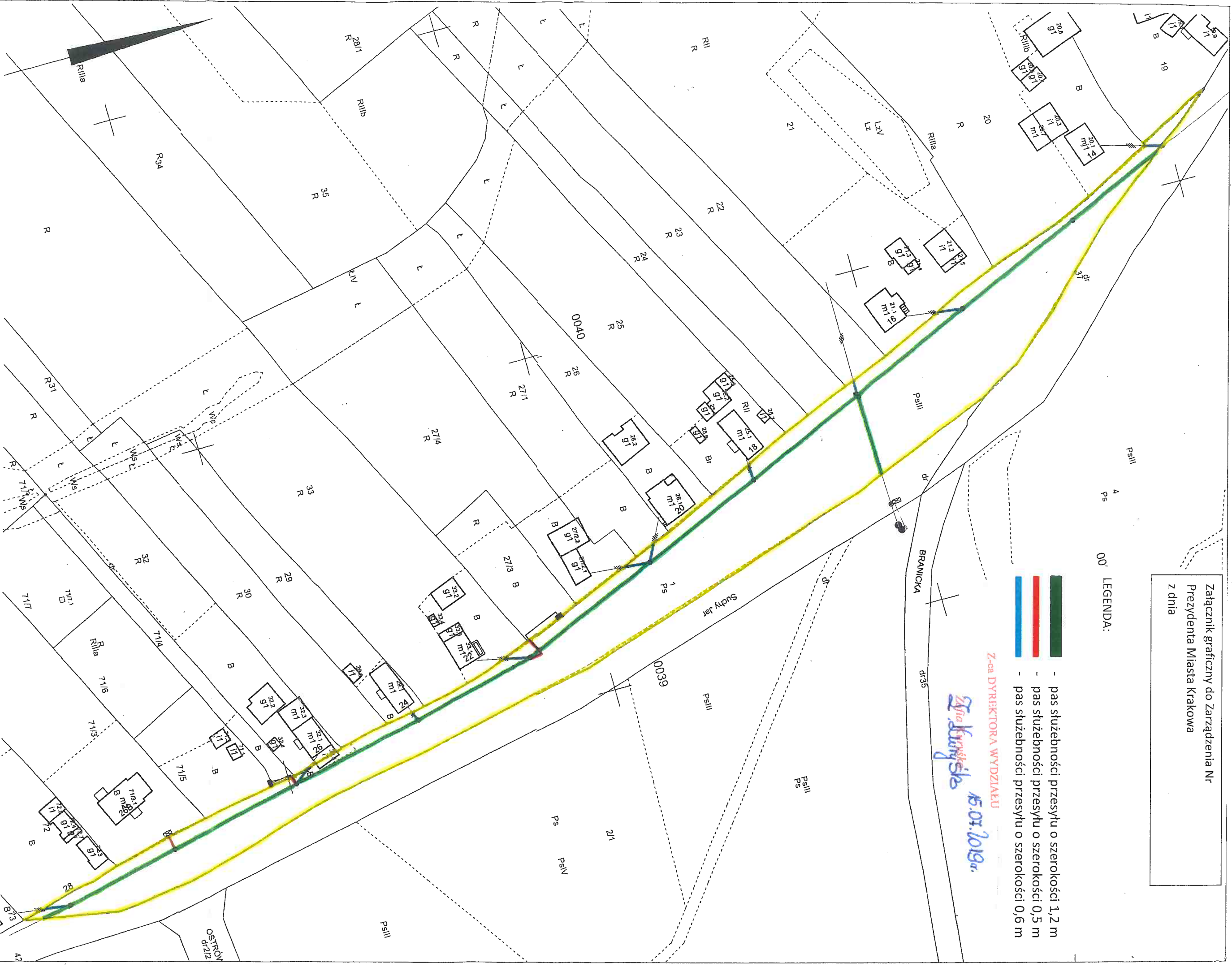
Załącznik graficzny do Zarządzenia Nr  
Prezydenta Miasta Krakowa  
z dnia

LEGENDA:

-  pas służebności przesyłu o szerokości 1,2 m
-  pas służebności przesyłu o szerokości 0,5 m
-  pas służebności przesyłu o szerokości 0,6 m

Z-ca DYREKTORA WYDZIAŁU

*Zofia Krupnik*  
15.01.2018r.



### MAPA EWIDENCYJNA

województwo: małopolskie  
powiat: M.Kraków  
jedn. ewid.: Nowa Huta  
obręb: 0039  
nr działki: 1  
sekcja: 7.125.13.11.3  
skala: 1:1000  
układ współrzędnych: 2000

PREZYDENT MIASTA KRAKOWA

Poswiadcza się zgodność niniejszej kopii z treścią materiału państwowego zasobu geodezyjnego i kartograficznego	PREZYDENT MIASTA KRAKOWA
Organ prowadzący państwowy zasób geodezyjny i kartograficzny	mapa ewidencyjna
Nazwa materiału zasobu	3548-3/2011
Identyfikator ewidencyjny materiału zasobu	21-06-2018
Data wykonania kopii	