

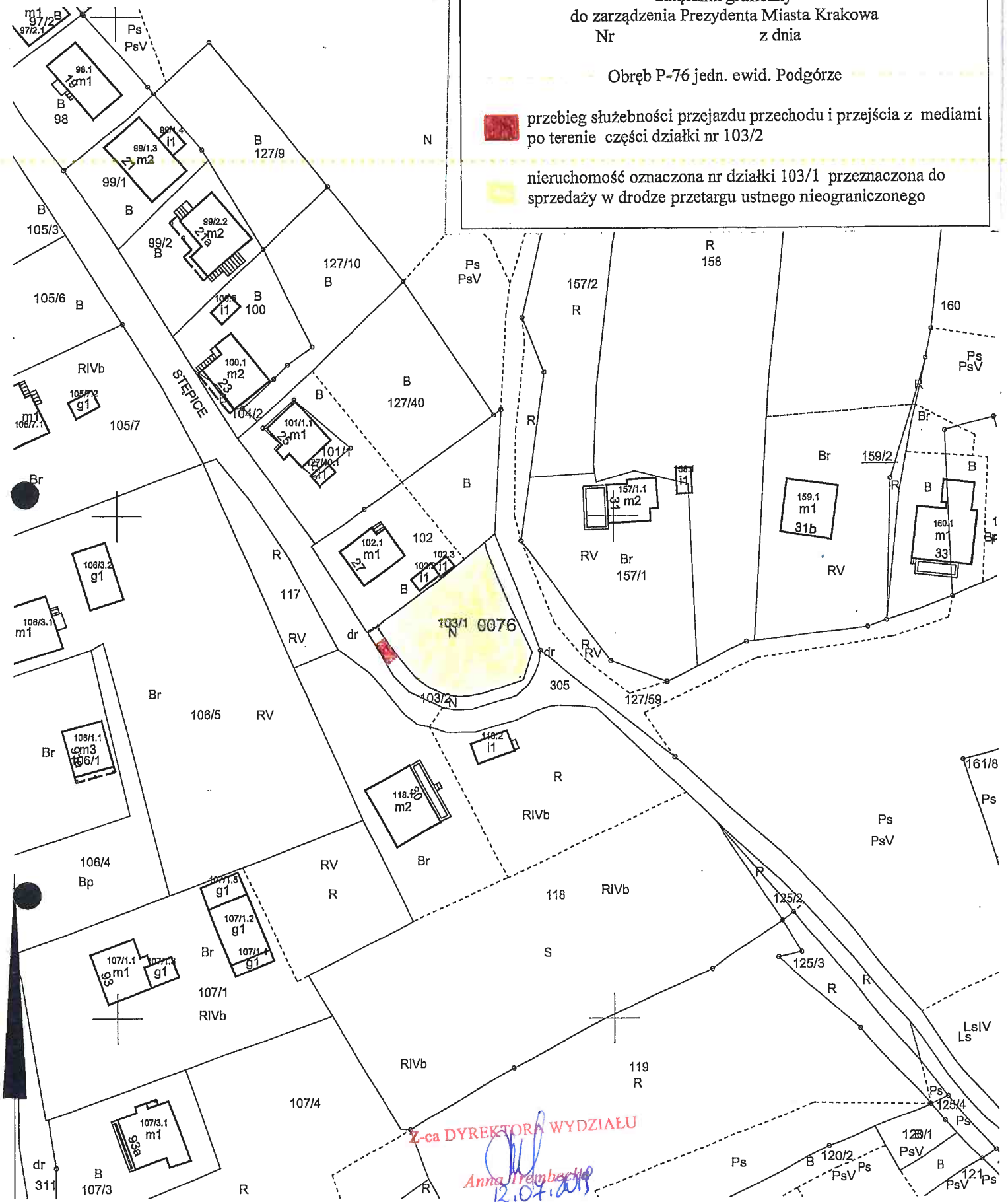


załącznik graficzny
do zarządzenia Prezydenta Miasta Krakowa
Nr
z dnia

Obręb P-76 jedn. ewid. Podgórze

 przebieg służebności przejazdu przechodu i przejścia z mediami po terenie części działki nr 103/2

 nieruchomość oznaczona nr działki 103/1 przeznaczona do sprzedaży w drodze przetargu ustnego nieograniczonego



Z-ca DZIEKOWA
Anna Trembecka
2.07.2019

MAPA EWIDENCYJNA INSPEKTOR

Lucyna Majcherczyk

PREZYDENT MIASTA KRAKOWA

GD-10.6642.....10561.....2019

województwo: małopolskie
powiat: M. Kraków
jedn. ewid.: Podgórze
obręb: 0076
nr działki: 103/1, 103/2
sekcja: 7.124.10.12.4, 7.124.10.13.3, 7.124.10.17.2, 7.124.10.18.1
arkusz mapy w KUL:
skala: 1:1000
układ współrzędnych: 2000
stan na dzień: 27-05-2019
wykonano przez: Katarzyna Potyrała

Poświadczą zgodność niniejszej kopii z treścią materiału państwowego zasobu geodezyjnego i kartograficznego	
Organ prowadzący państwowy zasób geodezyjny i kartograficzny	PREZYDENT MIASTA KRAKOWA
Nazwa materiału zasobu	mapa ewidencyjna
Identyfikator ewidencyjny materiału zasobu	3600-336/2010- z up. PREZYDENTA MIASTA
Data wykonania kopii	27-05-2019
Imię, nazwisko i podpis osoby reprezentującej organ	Katarzyna Potyrała Inspektor w Wydziale Geodezji