


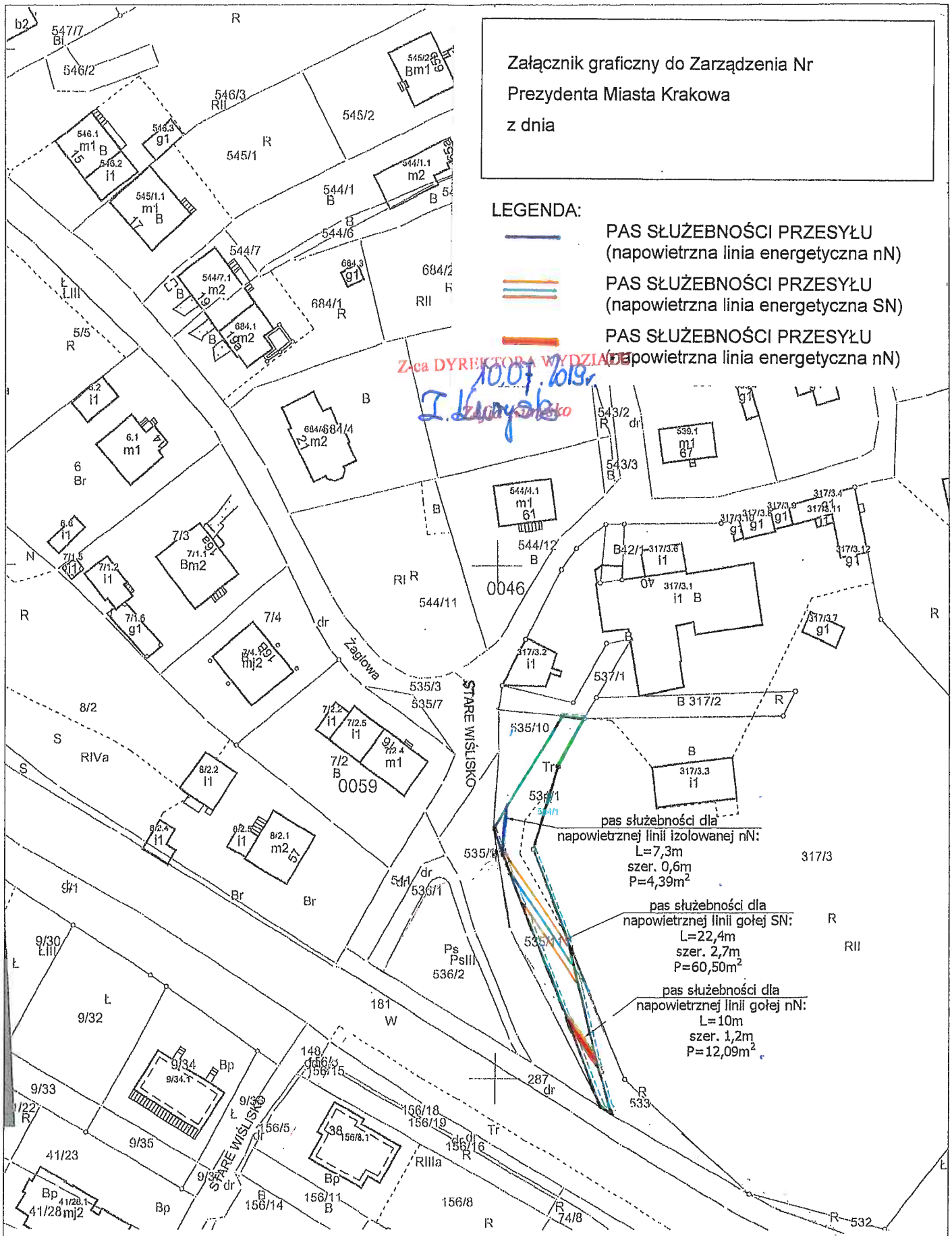


Załącznik graficzny do Zarządzenia Nr
Prezydenta Miasta Krakowa
z dnia

LEGENDA:

-  PAS SŁUŻEBNOŚCI PRZESYŁU
(napowietrzna linia energetyczna nN)
-  PAS SŁUŻEBNOŚCI PRZESYŁU
(napowietrzna linia energetyczna SN)
-  PAS SŁUŻEBNOŚCI PRZESYŁU
(napowietrzna linia energetyczna nN)

Za DZIEKOWNICZKA WYDZIAŁU
10.07.2018
I. Kurylo



MAPA EWIDENCYJNA

województwo: małopolskie
powiat: M. Kraków
jedn. ewid.: Nowa Huta
obręb: 0046
nr działki: 544/12
sekcja: 7.125.12.13.2
arkusz mapy w KUL:
skala: 1:1000
układ współrzędnych: 2000
stan na dzień: 26-04-2018
wykonano przez: Wojciech Wiecha

PREZYDENT MIASTA KRAKOWA

GD-10.6642..... 2018

Poświadczam zgodność niniejszej kopii z treścią materiału państwowego zasobu geodezyjnego i kartograficznego

Organ prowadzący państwowy zasób geodezyjny i kartograficzny	PREZYDENT MIASTA KRAKOWA
Nazwa materiału zasobu	mapa ewidencyjna
Identyfikator ewidencyjny materiału zasobu	3483-6/2011
Data wykonania kopii	26-04-2018
Imię, nazwisko i podpis osoby reprezentującej organ	