

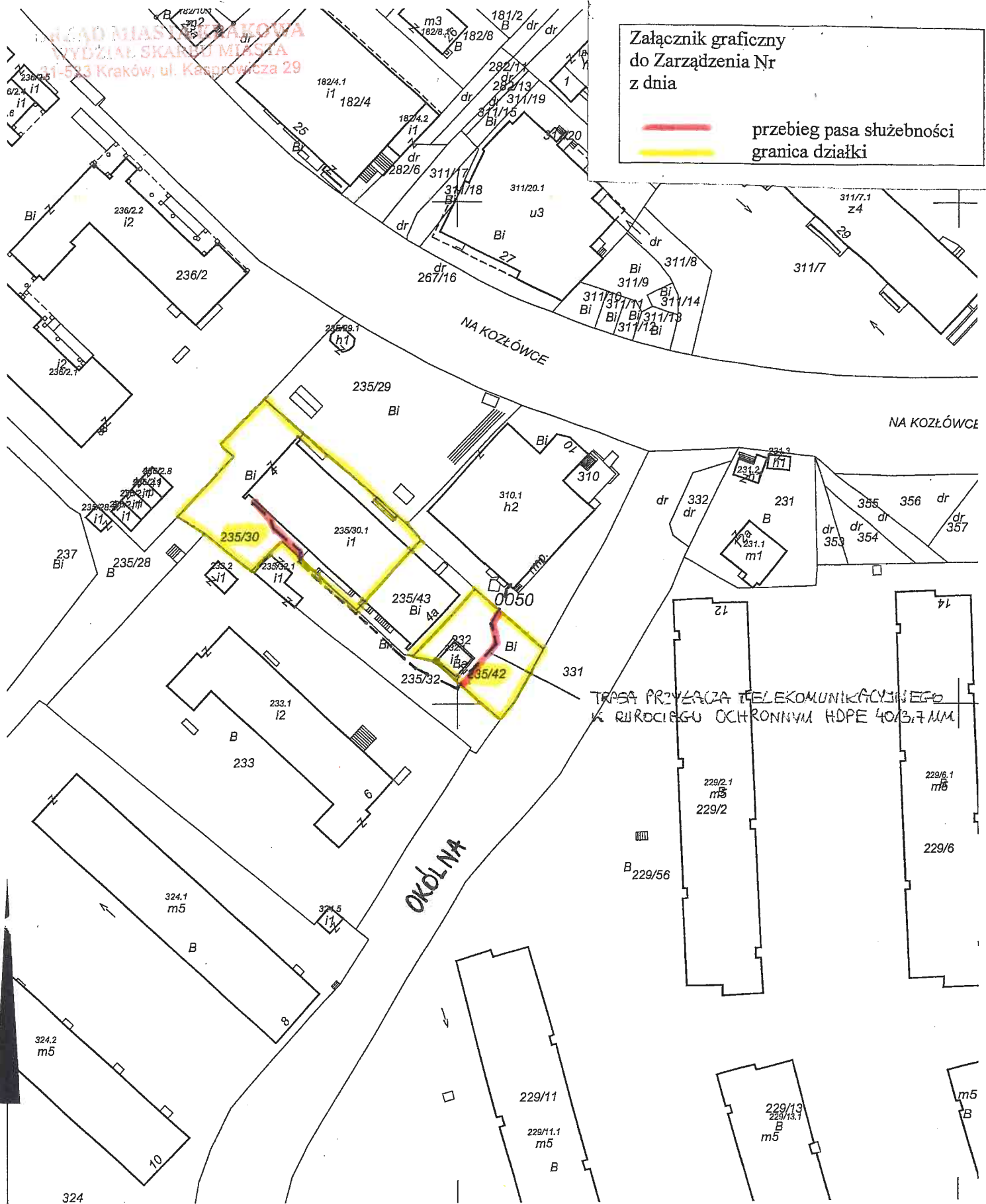


Załącznik graficzny  
do Zarządzenia Nr  
z dnia

 przebieg pasa służebności  
 granica działki



TRASA PRZYŁĄCZA TELEKOMUNIKACYJNEGO  
K RURIĘCIĘGU OCHRONNYM HDPE 40/3,7 MM

MAPA EWIDENCYJNA

województwo: małopolskie  
powiat: M.Kraków  
jedn. ewid.: Podgórze  
obręb: 50  
nr działki: 310  
sekcja: 7.124.11.10.3, 7.124.11.10.4, 7.124.11.15.1, 7.124.11.15.2  
arkusz mapy w KUL:  
skala: 1:1000  
układ współrzędnych: 2000  
stan na dzień: 21-07-2016  
wykonano przez: Małgorzata Adamczyk

DYREKTOR WYDZIAŁU

Marta Witkiewicz  
*smab*

PREZYDENT MIASTA KRAKOWA

GD-10.6642.....3509.....2016

Poswiadcza się zgodność niniejszej kopii z treścią materiału państwowego zasobu geodezyjnego i kartograficznego	
Organ prowadzący państwowy zasób geodezyjny i kartograficzny	PREZYDENT MIASTA KRAKOWA
Nazwa materiału zasobu	mapa ewidencyjna
Identyfikator ewidencyjny materiału zasobu	3546 - 3509/2016
Data wykonania kopii	21-07-2016
Imię, nazwisko i podpis osoby reprezentującej organ	<i>Małgorzata Adamczyk</i> Małgorzata Adamczyk Inspektor Wydziału Geodezji