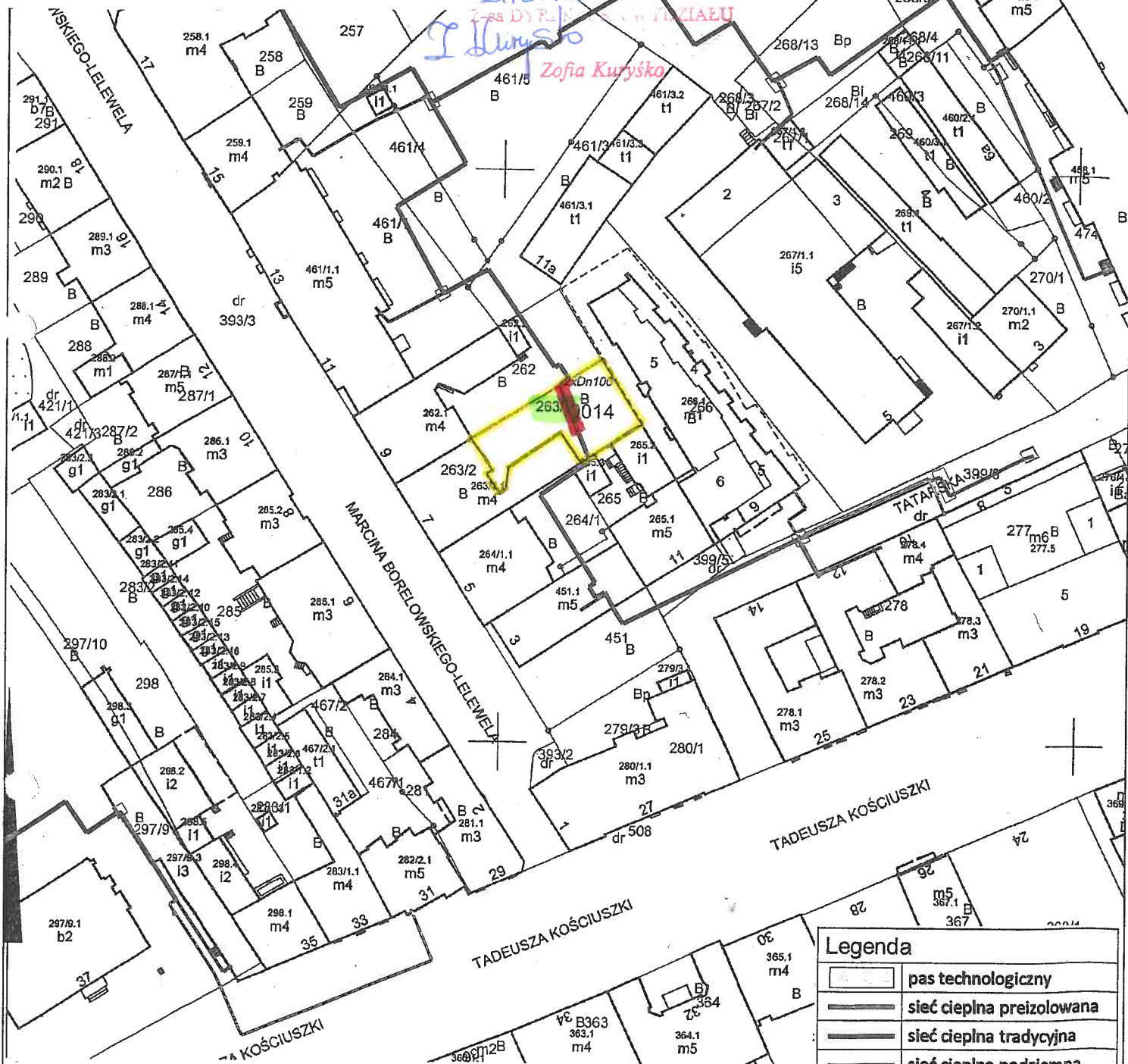


Załącznik do Zarządzenia Nr
Prezydenta Miasta Krakowa
z dnia

LEGENDA:

 SŁUŻEBNOŚĆ PRZESYŁU







MAPA EWIDENCYJNA

województwo: małopolskie
powiat: M. Kraków
jedn. ewid.: Krowodrza
obręb: 14
nr działki: 263/1
sekcja: 7.125.11.12.4, 7.125.11.17.2
arkusz mapy w KUL:
skala: 1:1000
układ współrzędnych: 2000
stan na dzień: 18-10-2016
wykonano przez: Sylwia Socha

MPEC S.A. w Krakowie
DZIAŁ TERENOWO-PRAWNY
SAMODZIELNY EKONOMISTA
[Signature]
mgr Tomasz Karaś

PREZYDENT MIASTA KRAKOWA

GD-10.6642.....9044..... 2016

Legenda	
	pas technologiczny
	sieć ciepła preizolowana
	sieć ciepła tradycyjna
	sieć ciepła nadziemna

Poświadczam zgodność niniejszej kopii z treścią materiału państwowego zasobu geodezyjnego i kartograficznego	
Organ prowadzący państwowy zasób geodezyjny i kartograficzny	PREZYDENT MIASTA KRAKOWA
Nazwa materiału zasobu	mapa ewidencyjna
Identyfikator ewidencyjny materiału zasobu	3482-313/2011
Data wykonania kopii	z up. PREZ 18-10-2016 MIAST
Imię, nazwisko i podpis osoby reprezentującej organ	<i>[Signature]</i> Sylwia Socha Wydział Geodezji