

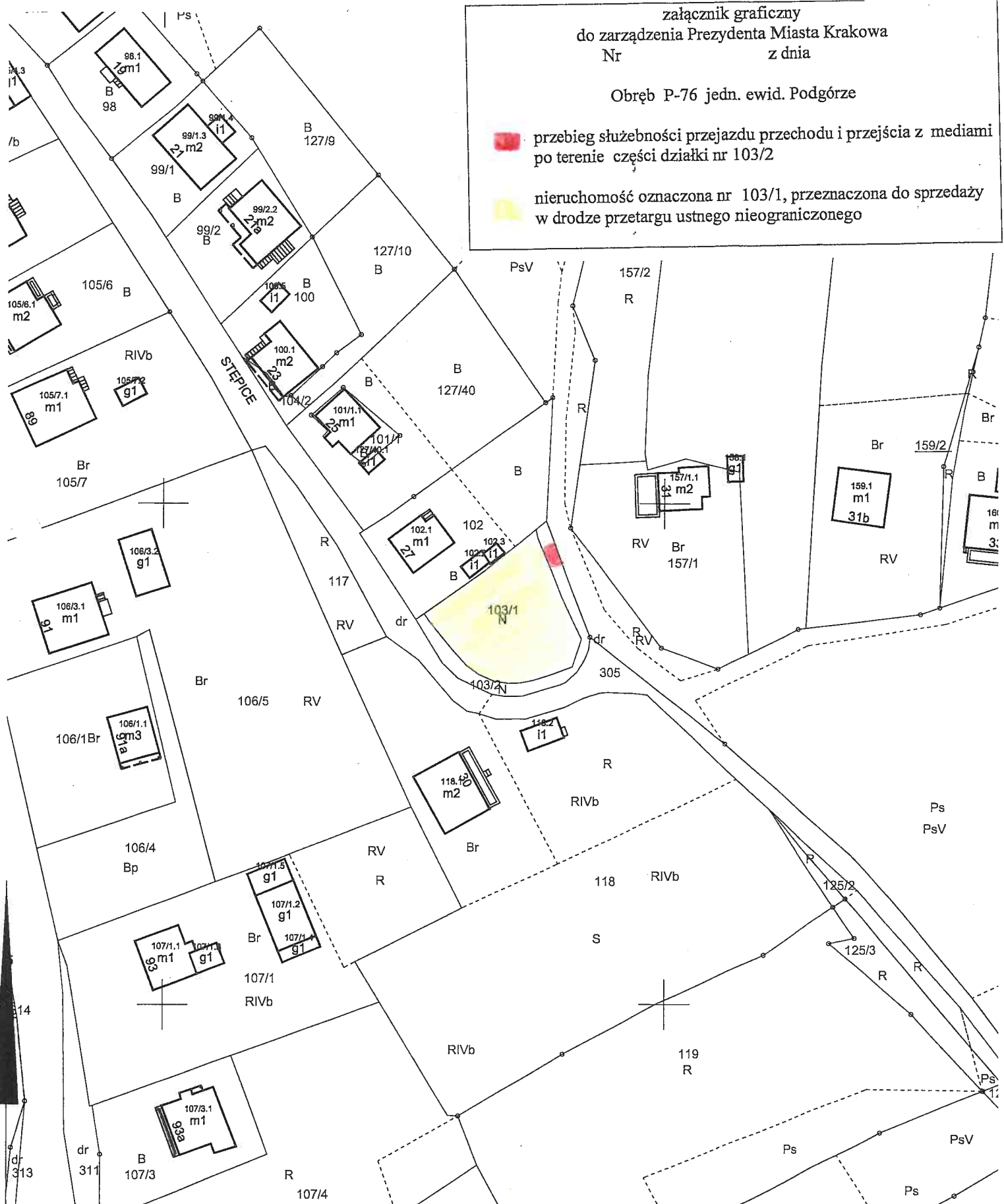


załącznik graficzny  
do zarządzenia Prezydenta Miasta Krakowa  
Nr  
z dnia

Obręb P-76 jedn. ewid. Podgórze

 przebieg służebności przejazdu przechodu i przejścia z mediami  
po terenie części działki nr 103/2

 nieruchomość oznaczona nr 103/1, przeznaczona do sprzedaży  
w drodze przetargu ustnego nieograniczonego




MAPA EWIDENCYJNA

województwo: małopolskie  
powiat: M. Kraków  
jedn. ewid.: Podgórze  
obręb: 0076  
nr działki: 103/1  
sekcja: 7.124.10.17.2, 7.124.10.18.1  
arkusz mapy w KUL:  
skala: 1:1000  
układ współrzędnych: 2000  
stan na dzień: 17-05-2018  
wykonano przez: Bogdan Tuczyński

Z-ca DYREKTORA WYDZIAŁU

18.05.2018  
Anna Trempała

Poświadcza się zgodność niniejszej kopii z treścią materiału państwowego zasobu geodezyjnego i kartograficznego	
Organ prowadzący państwowy zasób geodezyjny i kartograficzny	PREZYDENT MIASTA KRAKOWA
Nazwa materiału zasobu	mapa ewidencyjna
Identyfikator ewidencyjny materiału zasobu	3546/356/2011
Data wykonania kopii	17-05-2018 z up. PREZYDENTA MIASTA
imię, nazwisko i podpis osoby reprezentującej organ	 Bogdan Tuczyński Starszy inspektor Wydziału Geodezji