

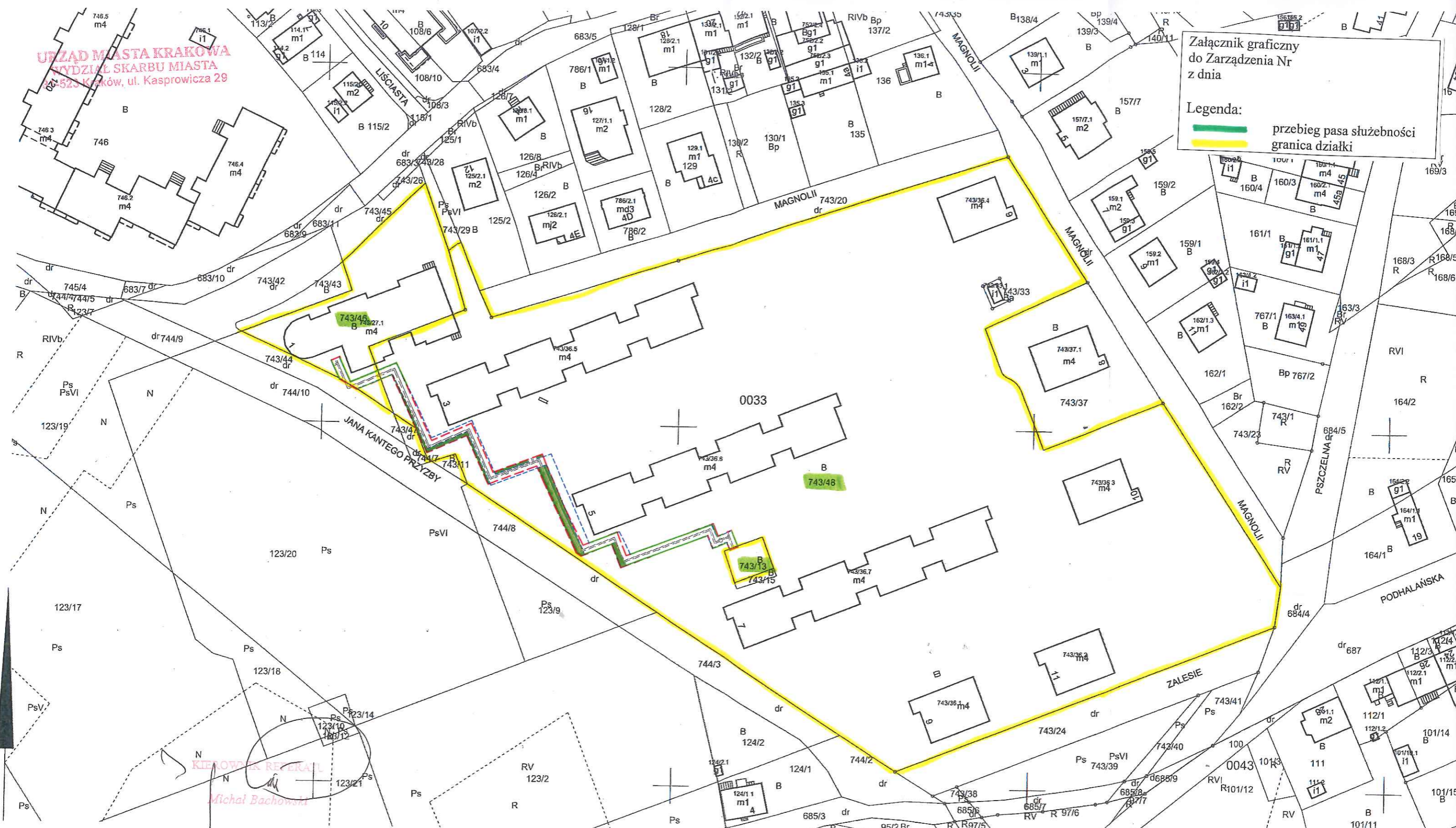


URZĄD MIASTA KRAKOWA
WYDZIAŁ SKARBU MIASTA
31-523 Kraków, ul. Kasprowicza 29

Załącznik graficzny
do Zarządzenia Nr
z dnia

Legenda:
 przebieg pasa służebności
 granica działki



MAPA EWIDENCYJNA

województwo: małopolskie
powiat: M. Kraków
jedn. ewid.: Podgórze
obręb: 33
nr działki: 743/48
sekcja: 7.124.11.07.1, 7.124.11.07.3
arkusz mapy w KUL:
skala: 1:1000
układ współrzędnych: 2000
stan na dzień: 30-11-2017
wykonano przez: Katarzyna Potyrała

PREZYDENT MIASTA KRAKOWA
GD-10.6642.....2017

Poświadczam zgodność niniejszej kopii z treścią materiału państwowego zasobu geodezyjnego i kartograficznego	
Organ prowadzący państwowy zasób geodezyjny i kartograficzny	PREZYDENT MIASTA KRAKOWA
Nazwa materiału zasobu	mapa ewidencyjna
Identyfikator ewidencyjny materiału zasobu	3456/356/2011
Data wykonania kopii	30-11-2017
Imię, nazwisko i podpis osoby reprezentującej organ	<i>[Signature]</i>

LEGENDA:

- pas służebności dla projektowanej przebudowy osiedlowej sieci ciepłowniczej; dla sieci o średnicy: 2xDn125/225[mm] - 2,60 [m]
- istniejący pas służebności istniejącej osiedlowej sieci ciepłowniczej; zakres średnic: 2xDn40/110[mm] - 2xDn80/160[mm]
- powierzchnia nowego dodatkowego pasa służebności, będąca podstawą do rozliczeń

KELVIN Sp. z o.o.
Sporządził: *[Signature]*
33-300 Białski-Blach, Sobieskiego 419
tel. 033 6162399, 033 6162398
NIP 547-017-149, REGON 002392607

DYREKTOR WYDZIAŁU
[Signature]
Maria Winkowicz

inż. B. Michalaszek
tel. 663 522 236
Kelvin Sp. z o.o.

Niniejsza mapa ewidencyjna jest wydrukiem z bazy danych powiatowego zasobu geodezyjnego i kartograficznego, która powstała na podstawie pomiaru bezpośredniego oraz digitalizacji mapy ewidencyjnej