







**MIEJSCOWY PLAN ZAGOSPODAROWANIA PRZESTRZENNEGO
OBSZARU „TONIE - ŁĄKI”**

-  granica miasta
-  granica obszaru objętego planem
-  linie rozgraniczające

PRZEZNACZENIA TERENÓW:

- | | |
|-----------|--|
| US | Tereny sportu i rekreacji (US.1, US.2) |
| R | Tereny rolnicze (R.1-R.4) |
| ZL | Tereny lasów (ZL.1 - ZL.2) |
| ZP | Tereny zieleni urządzonej - park (ZP.1-ZP.10) - zieleni towarzysząca obiektom budowlanym (ZP.11-ZP.15) |
| WZ | Tereny infrastruktury technicznej (WZ.1-WZ.5) |
| WS | Tereny wód powierzchniowych śródlądowych (WS.1) |
- Tereny komunikacji
- | | |
|------------|---|
| KDL | Teren drogi publicznej klasy lokalnej (KDL.1) |
| KDD | Teren drogi publicznej klasy dojazdowej (KDD.1) |
| KDX | Teren ciągu pieszo-rowerowego (KDX.1, KDX.2) |
| E | Teren infrastruktury technicznej (E.1) |

ELEMENTY PROGNOZY SKUTKÓW FINANSOWYCH:

-  tereny zieleni przeznaczone do wykupu przez gminę Kraków
-  tereny dróg przeznaczone do wykupu przez gminę Kraków
-  budowa nowych odcinków dróg

200 0 400m



URZĄD MIASTA KRAKOWA
BIURO PLANOWANIA PRZESTRZENNEGO
MARZEC 2018

