





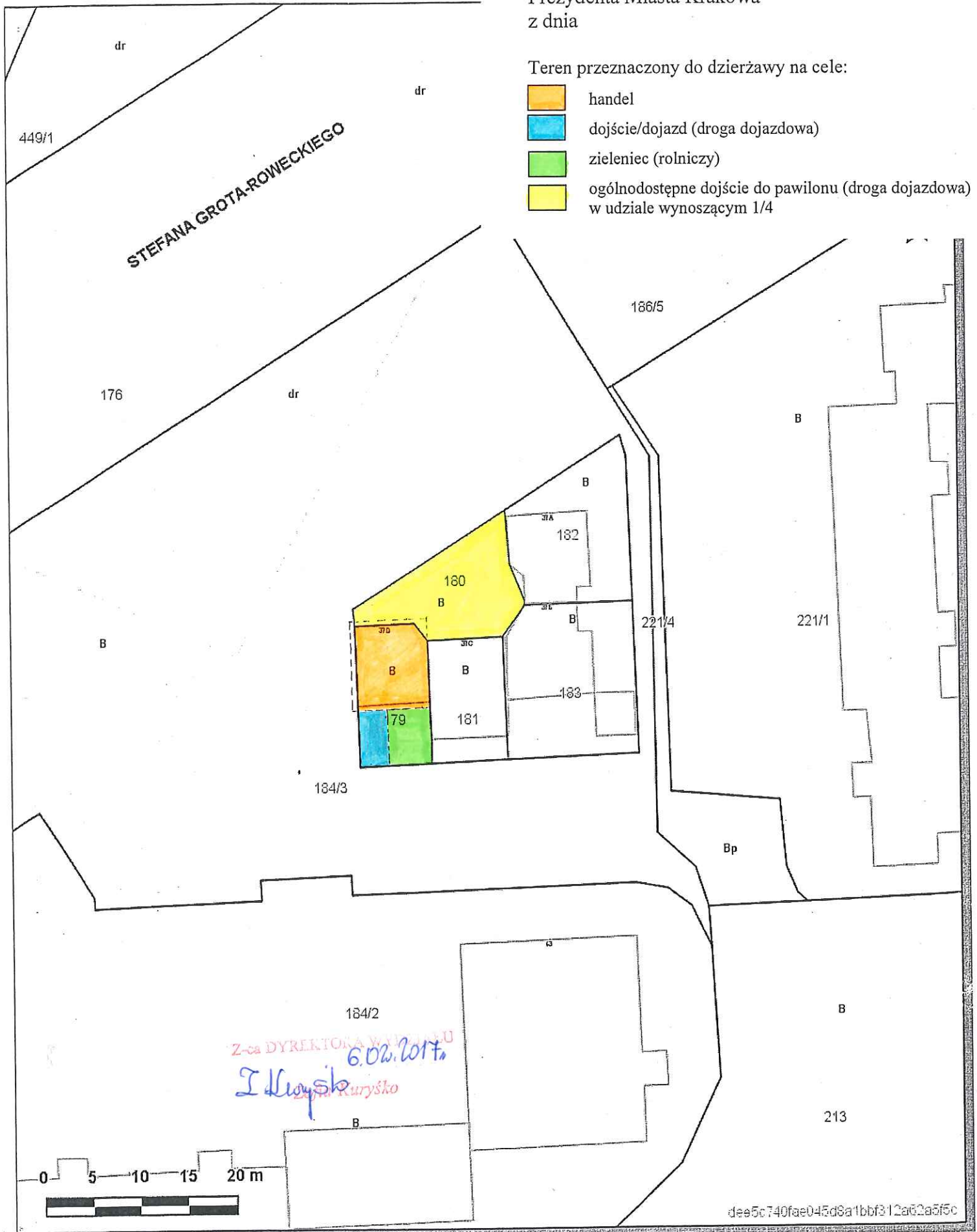
Skala 1 : 500

nr
lin


Załącznik graficzny
do zarządzenia Nr
Prezydenta Miasta Krakowa
z dnia

Teren przeznaczony do dzierżawy na cele:

-  handel
-  dojście/dojazd (droga dojazdowa)
-  zieleniec (rolniczy)
-  ogólnodostępne dojście do pawilonu (droga dojazdowa) w udziale wynoszącym 1/4



Z-ca DYREKTORA WYDZIAŁU
6.02.2017r.
I. Kuryśko
Kuryśko



dee5c740fae045d8a1bbf312a62a5f5c

Udostępniane informacje nie są dokumentami w postępowaniach administracyjnych i innych.
Dokumenty należy zamawiać w Wydziale Geodezji co podlega opłatom zgodnie z zał.do ustawy z dn.5 czerwca 2014 r. o zmianie ustawy - Prawo geodezyjne i kartograficzne oraz ustawy o postępowaniu egzekucyjnym w administracji (Dz.U.2014 poz.897).