





**Działki**

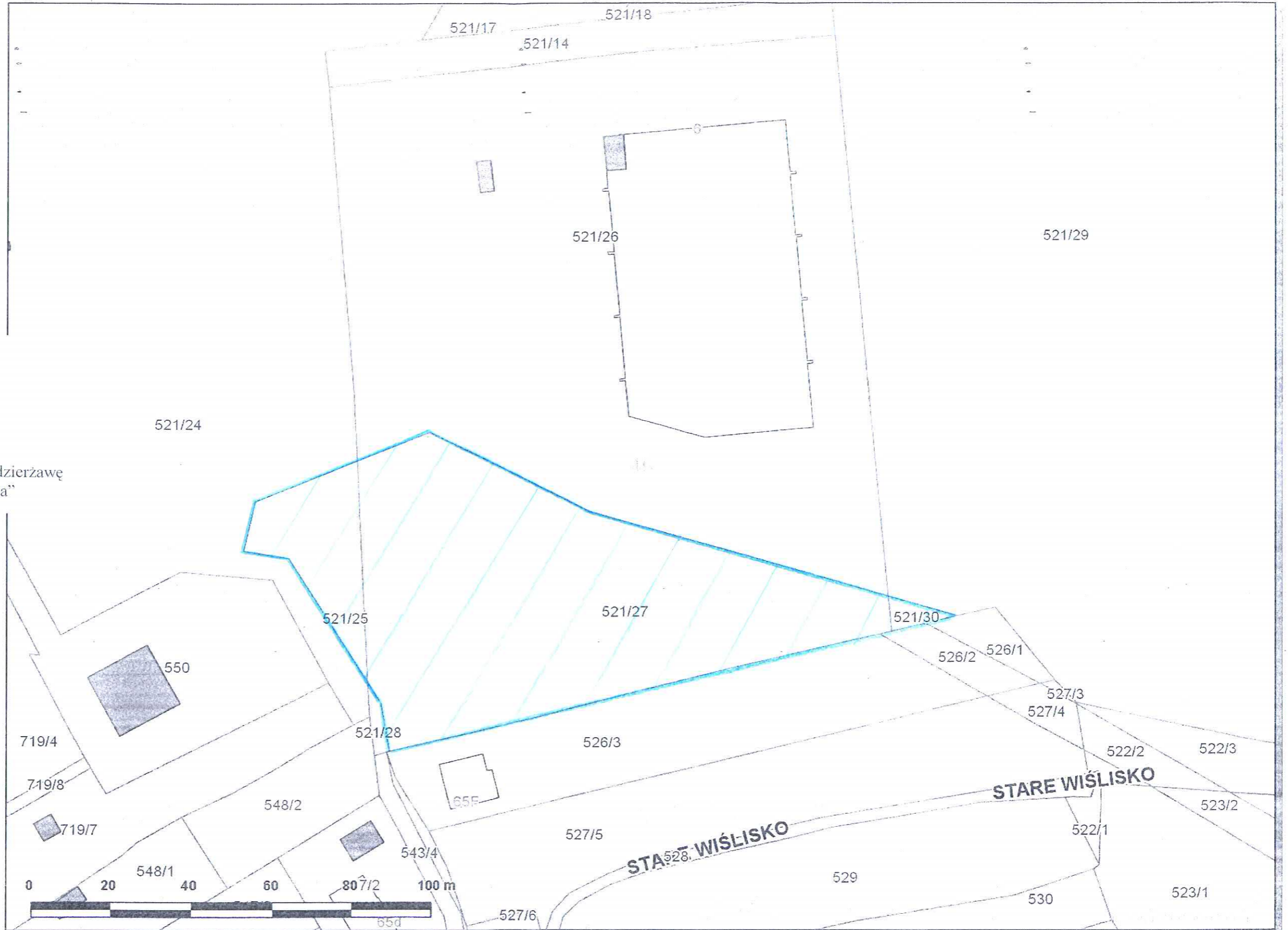
-  nie wybrane  
 wybrane

**Punkty adresowe**

-  nie wybrane  
 wybrane


**Budynki**

-  BIUROWE  
 HANDLOWO-USŁUGOWE  
 INNE NIEMIESZKALNE  
 MIESZKALNE  
 OŚWIATY, NAUKI I KULTURY  
 PRODUKCYJNE, USŁUGOWE I  
 PRZEMYSŁOWE  
 SZPITALI I ZAKŁADÓW OPIEKI  
 TRANSPORTU I ŁĄCZNOŚCI  
 ZBIORNIKI, SILOSY I BUDYNKI  
 wybrane  
 pozostałe

**Skala 1 : 1000**mapa przygotowana przy użyciu  
Internetowego Serwera Danych Przestrzennych

Załącznik graficzny  
do zarządzenia nr  
Prezydenta Miasta Krakowa  
z dnia

**LEGENDA**

 teren przeznaczony do oddania w dzierżawę  
na rzecz Stowarzyszenia „Siemacha”

Zarząd Infrastruktury Sportowej  
w Krakowie  
ul. Walego Sławka 10  
30-633 Kraków

-8-

**DYREKTOR**  
*Krzysztof Kowal*

Udostępniane informacje nie są dokumentami w postępowaniach administracyjnych i innych.  
 Dokumenty należy zamawiać w Wydziale Geodezji co podlega opłatom zgodnie z zał do ustawy z dn 5 czerwca 2014 r. o zmianie ustawy - Prawo geodezyjne i kartograficzne oraz ustawy o postępowaniu egzekucyjnym w administracji (Dz.U 2014 poz 897)