

**Działki**

nie wybrane













wybrane

**Punkty adresowe**

nie wybrane

wybrane

**Budynki**

-  BIUROWE
-  HANDLOWO-USŁUGOWE
-  INNE NIEMIESZKALNE
-  MIESZKALNE
-  OŚWIATY, NAUKI I KULTURY
-  PRODUKCYJNE, USŁUGOWE I
-  PRZEMYSŁOWE
-  SZPITALI I ZAKŁADÓW OPIEKI
-  TRANSPORTU I ŁĄCZNOŚCI
-  ZBIORNIKI, SILOSY I BUDYNKI
-  wybrane
-  pozostałe

Skala 1 : 1000


mapa przygotowana przy użyciu Internetowego Serwera Danych Przestrzennych



LANOWA

Załącznik graficzny do zarządzenia nr Prezydenta Miasta Krakowa z dnia

**LEGENDA**

 teren przeznaczony do oddania w dzierżawę na rzecz „Wake Point” s. c.

Zarząd Infrastruktury Sportowej w Krakowie ul. Walerego Sławka 10 30-633 Kraków

-8-

**DYREKTOR**

Krzysztof Kowal

Udostępniane informacje nie są dokumentami w postępowaniach administracyjnych i innych.

Dokumenty należy zamawiać w Wydziale Geodezji co podlega opłatom zgodnie z zał do ustawy z dn.5 czerwca 2014 r. o zmianie ustawy - Prawo geodezyjne i kartograficzne oraz ustawy o postępowaniu egzekucyjnym w administracji (Dz. U. 2014 poz 897).